







# Saarländische Gemeindezahlen



1999



Herausgeber:

Statistisches Landesamt  SAARLAND

Virchowstr. 7, 66119 Saarbrücken

Postfach 10 30 44, 66030 Saarbrücken

Telefon: (06 81) 5 01 - 59 35

Telefax: (06 81) 5 01 - 59 21

E-Mail: [statistik@stala.saarland.de](mailto:statistik@stala.saarland.de)

Internet: <http://www.statistik.saarland.de>

ISBN 3-88718-156-5

ISSN 0723-6166

**@ Statistisches Landesamt Saarland, Saarbrücken, 2000.**

*Für nichtgewerbliche Zwecke sind Vervielfältigung und unentgeltliche Verbreitung, auch auszugsweise, mit Quellenangabe gestattet. Die Verbreitung, auch auszugsweise, über elektronische Systeme/Datenträger bedarf der vorherigen Zustimmung. Alle übrigen Rechte bleiben vorbehalten.*

## VORWORT

Die vorliegende Veröffentlichung "Saarländische Gemeindezahlen" erscheint jährlich und informiert über die wichtigsten Daten der amtlichen Statistik des Saarlandes auf Kreis- und Gemeindeebene.

Das Heft stellt eine wertvolle Hilfe für die Zwecke der Raumordnung, Landesplanung und Regionalpolitik dar. Das Statistische Landesamt folgt mit dieser Publikation dem Wunsch der Regionalstatistiker nach einer übersichtlichen Darstellung möglichst aktueller Gemeinde- und Kreisdaten. Neu aufgenommen wurden Daten aus dem Produzierenden Gewerbe, der Gewerbeanzeigenstatistik und der Statistik der Sozialhilfe.

Die umfangreich gegliederten regionalen Strukturdaten basieren auf dem derzeitigen Gebietsstand und sind dem Saarländischen Planungs- und Informationssystem (SAPLIS) entnommen.

Saarbrücken, im Februar 2000

Michael Sossong  
Leiter des Statistischen Landesamtes

## ZEICHENERKLÄRUNG

- 0 = Mehr als nichts, aber weniger als die Hälfte der kleinsten dargestellten Einheit.
- = Nichts vorhanden, genau Null.
- . = Zahlenwert unbekannt oder aus Geheimhaltungsgründen nicht veröffentlicht.

### Abkürzungen

ha	=	Hektar
kg	=	Kilogramm
km <sup>2</sup>	=	Quadratkilometer
km	=	Kilometer
kWh	=	Kilowattstunde
LF	=	Landwirtschaftlich genutzte Fläche
m <sup>3</sup>	=	Kubikmeter
MD	=	Monatsdurchschnitt
t	=	Tonne
APPD	=	Anarchistische Pogo-Partei Deutschlands
BFB	=	BUND FREIER BÜRGER
CDU	=	Christlich Demokratische Union Deutschlands
CM	=	CHRISTLICHE MITTE
DIE FRAUEN	=	Feministische Partei
DKP	=	Deutsche Kommunistische Partei
DVU	=	DEUTSCHE VOLKSUNION
FAMILIE	=	FAMILIEN-PARTEI-DEUTSCHLANDS
F.D.P.	=	Freie Demokratische Partei
FWG	=	Freie Wählergemeinschaft
GRAUE	=	DIE GRAUEN - Graue Panther -
GRÜNE	=	BÜNDNIS 90/Die Grünen
NPD	=	Nationaldemokratische Partei Deutschlands
ödp	=	Ökologisch - Demokratische Partei
PDS	=	Partei des Demokratischen Sozialismus
Pro DM	=	Initiative Pro D-Mark - neue liberale Partei -
REP	=	DIE REPUBLIKANER
SPD	=	Sozialdemokratische Partei Deutschlands
WGR	=	Wählergruppen

Abweichungen in den Summen sind in der Regel auf das Runden der Einzelpositionen zurückzuführen.

# Inhaltsübersicht

Seite

Begriffsbestimmungen .....	4
Verwaltungskarte .....	8
Gemeindeverzeichnis .....	9
Oberbürgermeister/Bürgermeister .....	10
Landräte .....	11

## Tabellenteil

Bevölkerungsstand .....	12
Bevölkerungsbewegung .....	20
Wanderungsbewegung .....	22
Allgemeinbildende Schulen .....	26
Wahlen .....	28
Sozialversicherungspflichtig Beschäftigte .....	34
Gewerbeanzeigenstatistik .....	38
Flächenerhebung .....	40
Landwirtschaft .....	44
Produzierendes Gewerbe .....	48
Bautätigkeit und Wohnungswesen .....	50
Wohnungsbestand .....	54
Unfälle im Straßenverkehr .....	56
Sozialhilfe .....	58
Kommunale Finanzen .....	60
Öffentliche Finanzen .....	64
Personal im öffentlichen Dienst .....	66
Umwelt .....	68
Handels- und Gaststättenzählung .....	70
Handwerkszählung .....	74

# BEGRIFFSBESTIMMUNGEN

## Bevölkerungsbewegung

Die Bevölkerungsbewegung gliedert sich in die natürliche Bevölkerungsbewegung und die räumliche Bevölkerungsbewegung. Unter dem Oberbegriff **natürliche Bevölkerungsbewegung** werden die Statistiken über Geborene und Gestorbene sowie über Eheschließungen und Ehelösungen zusammengefasst. Die Statistiken der räumlichen Bevölkerungsbewegung beinhalten die Wanderungsbewegungen, d.h. die Fluktuation der Bevölkerung innerhalb bzw. zwischen bestimmten Verwaltungseinheiten.

**Eheschließungen:** Standesamtliche Trauungen von Deutschen und von Ausländern (ohne die Fälle, bei denen beide Ehepartner Angehörige der im Bundesgebiet stationierten ausländischen Streitkräfte sind).

**Geborene:** Die Definition für Lebend- und Totgeborene, die unter dem Begriff Geborene in der Statistik verstanden werden, ist in § 29 der Verordnung zur Ausführung des Personenstandgesetzes vom 12.8.1957 festgelegt.

Lebendgeborene sind Kinder, bei denen nach Scheidung vom Mutterleib entweder das Herz geschlagen, die Nabelschnur pulsirt oder die natürliche Lungenatmung eingesetzt hat.

**Gestorbene:** Ohne Totgeborene und ohne nachträglich beurkundete Kriegssterbefälle und gerichtliche Todeserklärungen.

**Wanderungen:** Unterschieden wird zwischen der (Landes-) Binnenwanderung (alle Wohnortwechsel, die sich zwischen den Gemeinden des Landes vollziehen) und der Außenwanderung (Zu- und Fortzüge über die Landesgrenze, d.h. Wanderung gegenüber den anderen Bundesländern sowie über die Grenze des Bundesgebietes).

## Bildungswesen

**Allgemeinbildende Schulen** sind die Grundschulen, Hauptschulen, Erweiterten Realschulen, Realschulen, Sekundarschulen, Gesamtschulen, Waldorf-Schulen, Schulen für Behinderte, Gymnasien und das Saarland-Kolleg.

## Wahlen

**Wahlberechtigte:** Nach Artikel 116 Abs. 1 des Grundgesetzes sind alle Deutschen wahlberechtigt, die am Tage der Wahl das 18. Lebensjahr vollendet und seit mindestens drei Monaten in der Wahlregion ihren Wohnsitz haben (aktives Wahlrecht). Wählbar (passives Wahlrecht) sind bei der Bundestagswahl und Landtagswahl alle Wahlberechtigten, die am Wahltag das 18. Lebensjahr vollendet haben. Bei der Gemeinderatswahl ist wählbar, wer am Wahltag seit mindestens einem Jahr in der Gemeinde gewohnt und das 18. Lebensjahr vollendet hat.

**Wahlbeteiligung:** Der Anteil der Wähler mit gültigen und ungültigen Stimmen an den Wahlberechtigten ergibt die Wahlbeteiligung.

**Wahlverfahren:** Bei den Bundestagswahlen hat jeder Wahlberechtigte eine Erststimme, die nach den Grundsätzen der Mehrheitswahl über den Vertreter des Wahlkreises entscheidet, und eine Zweitstimme, die für die Landesliste einer Partei abgegeben und nach den Grundsätzen der Verhältniswahl bewertet wird.

Bei den Landtagswahlen hat jeder Wähler eine Stimme. Nach den Grundsätzen der Mehrheitswahl wird zunächst über die Vertreter der Wahlkreise entschieden, die restlichen Sitze im Landtag werden nach den Grundsätzen der Verhältniswahl aus den Landeswahlvorschlägen besetzt.

Die Vertreter der Gemeinde- und Kreisräte werden nach den Grundsätzen des Verhältniswahlrechts gewählt. Ist nur ein oder kein gültiger Wahlvorschlag eingereicht, so findet Mehrheitswahl statt.

## Sozialversicherungspflichtig Beschäftigte

**Sozialversicherungspflichtig Beschäftigte:** Arbeitnehmer einschließlich der zu ihrer Berufsausbildung Beschäftigten (Auszubildende u.a.), die krankenversicherungspflichtig, rentenversicherungspflichtig und/oder beitragspflichtig sind zur Bundesanstalt für Arbeit (Arbeitslosenversicherung nach dem Arbeitsförderungsgesetz) oder für die von den Arbeitgebern Beitragsteile zu den gesetzlichen Rentenversicherungen zu entrichten sind, fallen unter den oben genannten Begriff. Zu diesem Personenkreis gehören: Arbeiter, Angestellte und Auszubildende, sofern es sich bei ihrer Erwerbstätigkeit nicht um eine so genannte geringfügige Beschäftigung bzw. geringfügige selbständige Tätigkeit handelt. Eine solche ist weder versicherungspflichtig noch beitragspflichtig.

**Ausländer:** Als Ausländer gelten alle Personen, die nicht Deutsche im Sinne des Artikels 116 Abs. 1 GG sind. Dazu zählen auch die Staatenlosen und die Personen mit "ungeklärter" Staatsangehörigkeit.

**Zuordnung zu Wirtschaftszweigen:** Die Verschlüsselung des Wirtschaftszweiges wird nach dem "Verzeichnis der Wirtschaftszweige für die Statistik der Bundesanstalt für Arbeit - Ausgabe 1973" vorgenommen. Die Zuord-

nung der Beschäftigten erfolgt nach dem wirtschaftlichen Schwerpunkt des Betriebes (örtliche Einheit), in dem der sozialversicherungspflichtige Arbeitnehmer beschäftigt ist. In dieser Veröffentlichung erfolgt die Darstellung der Ergebnisse nach der Systematik der Wirtschaftszweige, Fassung für die Berufszählung 1970. Dadurch soll der Vergleich der Ergebnisse mit anderen Erwerbstätigkeitsstatistiken erleichtert werden.

## **Gewerbeanzeigen**

Nach der Gewerbeordnung ist über den Beginn, die Veränderung oder die Aufgabe einer gewerblichen Tätigkeit bei den Gemeinden/Ämtern eine Anzeige zu erstatten. Eine Anzeigenpflicht besteht nur für den Betrieb eines "Gewerbes" beziehungsweise für "selbständige Gewerbetreibende". Ausgenommen von der Anzeigenpflicht sind daher u.a. insbesondere die Urproduktion, freie Berufe, die bloße Verwaltung eigenen Vermögens.

**Gewerbebeanmeldungen:** Nachgewiesen wird die Zahl der Gewerbebeanmeldungen (ohne Automatenaufsteller und Reisegewerbe). Eine Anmeldung ist abzugeben bei

- Neuerrichtung eines Gewerbebetriebes, einer Zweigniederlassung oder einer unselbständigen Zweigstelle,
- Übernahme eines bereits bestehenden Betriebes ( z. B. durch Kauf, Pacht, Erbfolge, Änderung der Rechtsform, Gesellschaftereintritt),
- Verlagerung eines bestehenden Betriebes aus einem anderen Gewerbeamtsbereich in den Bereich der Anmeldebehörde.

**Gewerbeummeldungen:** Nachgewiesen wird die Zahl der Gewerbeummeldungen (ohne Automatenaufsteller und Reisegewerbe). Eine Ummeldung ist abzugeben bei Änderung und/oder Erweiterung der wirtschaftlichen Tätigkeit und/oder Verlegung innerhalb des Gewerbeamtsbereichs.

**Gewerbeabmeldungen:** Nachgewiesen wird die Zahl der Gewerbeabmeldungen (ohne Automatenaufsteller und Reisegewerbe). Eine Abmeldung ist abzugeben bei

- vollständiger Aufgabe eines Gewerbebetriebes (Stilllegung),
- teilweiser Aufgabe eines weiterhin bestehenden Betriebes,
- Aufgabe eines weiterhin bestehenden Betriebes (z. B. wegen Verkauf, Verpachtung, Erbfolge, Änderung der Rechtsform, Gesellschafteraustritt),
- Verlagerung in einen anderen Gewerbeamtsbereich

## **Landwirtschaft**

**Landwirtschaftlich genutzte Fläche (LF):** Sie umfasst das genutzte Ackerland, Dauergrünland, Gartenland, Obstanlagen, Baumschulen, Rebland, Korbweiden- und Pappelanlagen, sowie Weihnachtsbaumkulturen außerhalb des Waldes.

**Betriebsgrößenstruktur:** Ausgewiesen werden hierbei nur noch Flächen von Betrieben, die mehr als 1 ha LF bewirtschaften oder von Betrieben mit weniger als 1 ha LF, sofern deren natürliche Erzeugungseinheiten mindestens dem durchschnittlichen Wert einer jährlichen landwirtschaftlichen Markterzeugung von 1 ha landwirtschaftlich genutzter Fläche entsprechen.

**Viehbestand:** Der Viehbestand ist der Gesamtbestand der wichtigsten Vieharten, auch außerhalb der land- und forstwirtschaftlichen Betriebe. Die Bestände werden bei der Viehzählung in der Gemeinde nachgewiesen, in der sie am Zählungstichtag stehen.

## **Produzierendes Gewerbe**

**Verarbeitendes Gewerbe sowie Bergbau und Gewinnung von Steinen und Erden:** Der Berichtskreis des Monatsberichts für Betriebe umfasst:

- Betriebe des Verarbeitenden Gewerbes sowie des Bergbaus und der Gewinnung von Steinen und Erden von Unternehmen des Produzierenden Gewerbes (Bergbau und Gewinnung von Steinen und Erden, Verarbeitendes Gewerbe, Energie- und Wasserversorgung, Baugewerbe) mit im Allgemeinen 20 und mehr Beschäftigten;
- Betriebe des Verarbeitenden Gewerbes sowie des Bergbaus und der Gewinnung von Steinen und Erden mit im Allgemeinen 20 und mehr Beschäftigten von Unternehmen der übrigen Wirtschaftsbereiche.

Die Berichterstattung schließt Verarbeitende Betriebe des Handwerks ein.

Beim Monatsbericht gilt bei 14 Wirtschaftszweigen eine Abschneidegrenze von 10 Beschäftigten, wobei bei Sägewerken alle Betriebe mit einem Jahreseinschnitt von mindestens 5000 m<sup>3</sup> Rohholz erfasst werden. Die Auswahl erfolgt jeweils nach dem Beschäftigtenstand Ende September des Vorjahres. Die Merkmalswerte beziehen sich auf den gesamten Betrieb, schließen damit die nicht produzierenden Betriebsteile mit ein.

Maßgebend für die Zuordnung ist ab 1995 die "Klassifikation der Wirtschaftszweige, Ausgabe 1993 (WZ93)", und zwar die Abschnitte C und D.

## Baugewerbe

Das Baugewerbe gliedert sich nach der WZ93 in die Bereiche "Vorbereitende Baustellenarbeiten, Hoch- und Tiefbau" sowie "Bauinstallation und sonstiges Baugewerbe".

Die **Totalerhebung** im Baugewerbe (**Vorbereitende Baustellenarbeiten, Hoch- und Tiefbau**) findet einmal im Jahr und zwar für den Monat Juni statt. Sie ermöglicht die Darstellung des gesamten Bauhauptgewerbes und liefert die Grundlage für die Aufschätzung des monatlichen Berichtskreises.

Erfasst werden alle baugewerblichen Betriebe von Unternehmen des Baugewerbes (Vorbereitende Baustellenarbeiten, Hoch- und Tiefbau) und von Unternehmen anderer Wirtschaftsbereiche sowie Arbeitsgemeinschaften des Baugewerbes soweit sich ihre Tätigkeiten auf das Inland beziehen.

Zur **Zusatzerhebung** im Baugewerbe, befragt im Monat Juni, (**Bauinstallation und sonstiges Baugewerbe**) werden alle ausbaugewerblichen Betriebe von Unternehmen mit 10 und mehr tätigen Personen herangezogen.

## Bautätigkeit und Wohnungswesen

Die Bautätigkeitsstatistik - im Hochbau bestehend aus der Statistik der Baugenehmigungen, der Baufertigstellungen und des Bauüberhanges - erhebt genehmigungs-, zustimmungs- oder anzeigepflichtige Bauvorhaben, durch die Wohn- und Nutzraum zu- oder abgeht, baulich oder in der Zweckbestimmung verändert wird oder durch baupolizeiliche Maßnahmen, Schadensfälle oder Abbruch verloren geht. Die Statistik erfasst die Bauvorhaben erstmals zum Zeitpunkt der von den Bauämtern erteilten Baugenehmigungen für Gebäude und Wohnungen und abschließend nach Beendigung der Baumaßnahmen die Baufertigstellungen. Sind Bauvorhaben am Ende eines Jahres nicht abgeschlossen, wird der Bauzustand durch die Bauüberhangstatistik festgestellt.

**Wohnungsbestand:** Fortschreibung auf Grund der Gebäude- und Wohnungszählung vom 27.5.1987.

**Wohngebäude:** Wohngebäude sind Gebäude, die mindestens zur Hälfte (gemessen an der Gesamtnutzfläche nach den Regeln zur Berechnung der Geschossfläche) Wohnzwecken dienen.

**Wohnungen:** Eine Wohnung ist die Summe der Räume, welche die Führung eines Haushalts ermöglichen, darunter stets eine Küche oder ein Raum mit Kochgelegenheit.

**Fertiggestellte Wohngebäude:** Fertiggestellte Wohngebäude sind genehmigte Bauvorhaben, die abgewickelt und als fertiggestellt gemeldet sind.

**Nichtwohngebäude:** Gebäude, die überwiegend für Nichtwohnzwecke (gemessen an der Gesamtnutzfläche nach den Regeln zur Berechnung der Geschossfläche) bestimmt sind. Zu den Nichtwohngebäuden zählen z.B. Anstaltsgebäude, Büro- und Verwaltungsgebäude, landwirtschaftliche Betriebsgebäude, nichtlandwirtschaftliche Betriebsgebäude, wie Fabrikgebäude, Handelsgebäude, Hotels und dgl..

## Straßenverkehrsunfälle

**Straßenverkehrsunfälle:** Ein für die Straßenverkehrsunfallstatistik meldepflichtiger Unfall liegt vor, wenn infolge des Fahrverkehrs auf öffentlichen Straßen, Wegen und Plätzen Personen getötet oder verletzt oder Sachschäden verursacht worden sind.

**Verunglückte:** Zu den Verunglückten rechnet man alle Personen, die auf der Stelle getötet wurden oder innerhalb von 30 Tagen an den Unfallfolgen starben, außerdem alle schwer- und leichtverletzten Personen.

## Sozialhilfe

Erfasst werden alle Personen, die Leistungen nach dem Bundessozialhilfegesetz (BSHG) von den Sozialhilfeträgern des Saarlandes erhalten. Örtliche Träger sind im Saarland der Stadtverband Saarbrücken und die Landkreise. Überörtliche Träger ist das Landesamt für Jugend, Soziales und Versorgung.

**Empfänger laufender Hilfe zum Lebensunterhalt:** Es sind Personen, denen grundsätzlich Leistungen für mindestens einen Monat im wesentlichen in Form von monatlichen Regelsätzen gewährt werden.

Wer laufende Hilfe zum Lebensunterhalt bezieht, kann daneben auch Hilfe in besonderen Lebenslagen erhalten. Diese Personen werden dann auch unter den Empfängern der betreffenden Hilfearten erfasst und nachgewiesen.

## Finanzen, Steuern

**Realsteueraufbringungskraft:** Sie wird durch Anwendung der gewogenen Landesdurchschnittshebesätze auf die Grundbeträge der Grundsteuer A, der Grundsteuer B und der Gewerbesteuer (nach Ertrag und Kapital) errechnet. Dies ermöglicht einen von den unterschiedlichen Hebesätzen unabhängigen Vergleich der Steuerpotenz der einzelnen Gemeinden.

**Grundbetrag:** Zur Ermittlung des Grundbetrages einer Realsteuerart wird das Jahres-Ist-Aufkommen jeder einzelnen Gemeinde durch den jeweiligen Hebesatz dividiert und mit 100 multipliziert.



**Gewogene Durchschnittshebesätze:** Die Summe der Istaufkommen aller Gemeinden, geteilt durch die Summe der Grundbeträge aller Gemeinden und mit 100 vervielfacht, ergibt den gewogenen Landesdurchschnittshebesatz. In gleicher Weise lassen sich auch regionale gewogene Durchschnittshebesätze (Kreise, Gemeindegrößenklassen) errechnen.

**Steuereinnahmekraft:** Die gemeindliche Steuerkraft wird umfassender dargestellt, wenn die Realsteueraufbringungskraft um den Gemeindeanteil an der Einkommensteuer erweitert und um die Gewerbesteuerumlage verkürzt wird.

**Steuereinnahmen :** brutto: einschließlich Gewerbesteuerumlage; netto: nach Abzug der Gewerbesteuerumlage:

**Schuldenstand (Fundierte Schulden):** Alle Verbindlichkeiten aus Darlehensaufnahmen, soweit sie durch Übernahme einer besonderen Schuldverpflichtung oder durch Schuldurkunde fundiert sind (ohne Kassenkredite, Inne-Darlehen, Schulden der Eigenbetriebe und Krankenhäuser).

**Lohn und Einkommensteuerpflichtige:** Unbeschränkt lohn- und einkommensteuerpflichtige natürliche Personen

**Summe der positiven Einkünfte:** Summe der positiven 7 Einkunftsarten aus dem Einkommensteuergesetz.

**Gesamtbetrag der Einkünfte:** Summe aller 7 Einkunftsarten (nach Ausgleich etwaiger Verluste) abzügl. Altersentlastungsbetrag, Freibetrag für Land- und Forstwirte und ausländische Steuern von Einkommen.

## Personal im öffentlichen Dienst

**Vollzeitbeschäftigte:** Beschäftigte, deren regelmäßige Arbeitszeit die übliche volle Wochenarbeitsstundenzahl beträgt.

**Teilzeitbeschäftigte:** Beschäftigte, die mindestens mit der Hälfte der regelmäßigen Wochenarbeitszeit eines Vollzeitbeschäftigten tätig sind.

## Umweltstatistiken

**Abfälle:** Abfälle sind unerwünschte bzw. nicht verwendbare Stoffe aller Art, die aufgrund der abfallrechtlichen Regelungen bzw. Umweltschutzbestimmungen beseitigt werden müssen. Die öffentliche Abfallbeseitigung erstreckt sich auf die durch die öffentliche Müllabfuhr und andere Anlieferer erfassten Mengen an Hausmüll, hausmüllähnlichen Gewerbeabfällen, Sperrmüll und anderen Abfällen (z.B. Bodenaushub, Autowracks, Altreifen, Ölschlamm, produktionsspezifische Abfälle usw.), ausgenommen Sonderabfälle, für die spezielle Anordnungen bestehen.

Bei der Erhebung im Produzierenden Gewerbe wird das Abfallaufkommen in den Betrieben nach Abfallarten und dessen Verbleib erfragt; die im Produktionsprozess wiederverwendeten Stoffe (Recycling) werden nicht als Abfälle angesehen.

**Öffentliche Abfallbeseitigung:** Unter Abfallbeseitigung versteht man das Sammeln, Transportieren, Behandeln, Lagern und Ablagern sowie sonstiges Unschädlichmachen (z.B. in Verbrennungsanlagen) von Abfällen, deren Entsorgung aufgrund gesetzlicher Bestimmungen nach einem umfassenden Abfallbeseitigungsplan geregelt ist. Die öffentliche Abfallbeseitigung wird durch Körperschaften des öffentlichen Rechts oder von ihnen beauftragte Dritte vorgenommen. Es werden die im Rahmen der öffentlichen Müllabfuhr eingesammelten Abfallmengen sowie die insgesamt in öffentlichen Beseitigungsanlagen (Deponien etc.) angelieferten und beseitigten Mengen nachgewiesen.

**Abfallbeseitigung im Produzierenden Gewerbe und in Krankenhäusern:** Zum Berichtskreis dieser Statistik gehören das Produzierende Gewerbe (= Bergbau, Energie- und Wasserversorgung, Verarbeitendes Gewerbe und Baugewerbe) sowie die Krankenhäuser. Einbezogen sind in der Industrie und im Baugewerbe alle Betriebe von Unternehmen mit im allgemeinen 20 und mehr Beschäftigten.

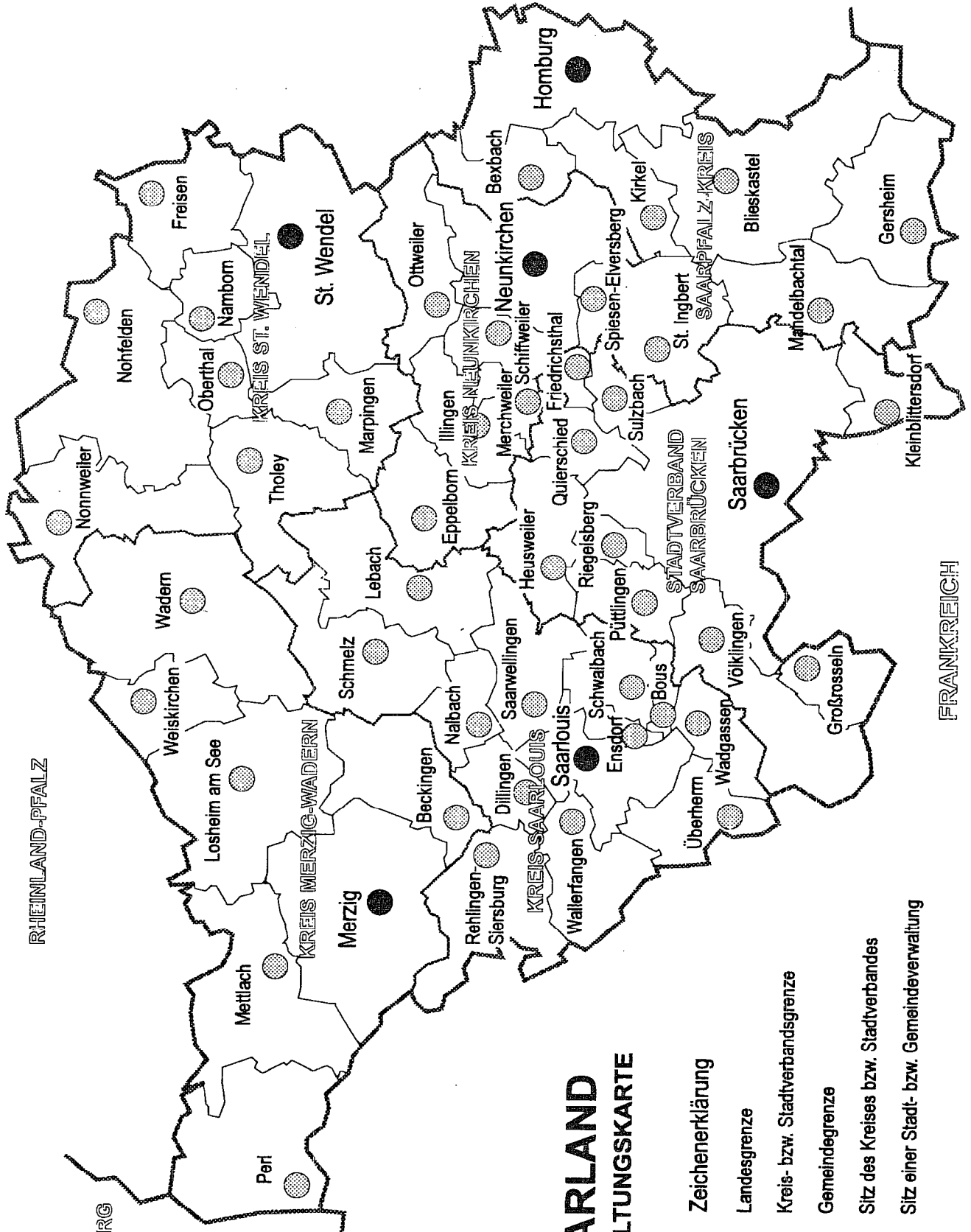
**Wasserversorgung und Abwasserbeseitigung im Bergbau und Verarbeitenden Gewerbe:** Die vorliegenden Kreiszahlen beziehen sich auf Betriebe von Unternehmen des Bergbaus und Verarbeitenden Gewerbes mit im allgemeinen 20 und mehr Beschäftigten.

## Handel und Gastgewerbe

**Unternehmen:** Der Nachweis der Unternehmen erfolgt vollständig, d.h. einschl. aller Zweigniederlassungen der saarländischen Unternehmen - auch in den übrigen Bundesländern. Nichtsaarländische Unternehmen bleiben in der Unternehmensdarstellung unberücksichtigt. Die vorgelegten Ergebnisse beziehen sich auf Unternehmen, die im Jahr 1992 einen Jahresumsatz von mindestens 25 000 DM erzielten sowie neugegründete Unternehmen.

**Arbeitsstätten:** Die Ergebnisse für Arbeitsstätten ermöglichen eine länderscharfe Abgrenzung für die Bereiche Handel und Gastgewerbe. Es werden die Daten der saarländischen Niederlassungen von Unternehmen aus anderen Bundesländern ausgewiesen. Niederlassungen saarländischer Unternehmen in anderen Bundesländern bleiben dagegen in diesen Bundesländern unberücksichtigt.

Verwaltungskarte



**SAARLAND**  
VERWALTUNGSKARTE

Zeichenerklärung

- Landesgrenze
- Kreis- bzw. Stadtverbandsgrenze
- Gemeindegrenze
- Sitz des Kreises bzw. Stadtverbandes
- Sitz einer Stadt- bzw. Gemeindeverwaltung

RHEINLAND-PFALZ

LUXEMBURG

FRANKREICH

## Gemeindeverzeichnis

Stadtverband/Landkreis	Anzahl der Ortsteile
<b>Stadtverband Saarbrücken</b>	
Saarbrücken, Landeshauptstadt	20
Friedrichsthal, Stadt	3
Großrosseln	6
Heusweiler	7
Kleinblittersdorf	5
Püttlingen, Stadt	2
Quierschied	3
Riegelsberg	2
Sulzbach/Saar, Stadt	6
Völklingen, Stadt	10
<b>Landkreis Merzig-Wadern</b>	
Beckingen	9
Losheim am See	12
Merzig, Kreisstadt	17
Mettlach	10
Perl	11
Wadern, Stadt	14
Weiskirchen	5
<b>Landkreis Neunkirchen</b>	
Eppelborn	8
Illingen	6
Merchweiler	2
Neunkirchen, Kreisstadt	10
Ottweiler, Stadt	5
Schiffweiler	4
Spiesen-Elversberg	2
<b>Landkreis Saarlouis</b>	
Dillingen, Stadt	5
Lebach	11
Nalbach	4
Rehlingen-Siersburg	10
Saarlouis, Kreisstadt	8
Saarwellingen	3
Schmelz	6
Schwalbach/Saar	3
Überherrn	6
Wadgassen	6
Wallerfangen	11
Bous	1
Ensdorf	1
<b>Saarpfalz-Kreis</b>	
Bexbach, Stadt	6
Blieskastel, Stadt	15
Gersheim	11
Homburg, Kreisstadt	5
Kirkel	3
Mandelbachtal	8
St. Ingbert, Stadt	5
<b>Landkreis St. Wendel</b>	
Freisen	8
Marpingen	4
Namorn	10
Nohfelden	12
Nonnweiler	8
Oberthal	4
St. Wendel, Kreisstadt	16
Tholey	9

**Oberbürgermeister und Bürgermeister nach Parteizugehörigkeit im Saarland**  
(Stand: Februar 2000)

Lfd. Nr.	Stadt Gemeinde	Oberbürgermeister/Bürgermeister/in	
		Name	Partei
1	Landeshauptstadt Saarbrücken	Hajo Hoffmann, OB	SPD
2	Mittelstadt St. Ingbert	Dr. Winfried Brandenburg, OB	SPD
3	Mittelstadt Völklingen	Hans Netzer, OB	SPD
4	Kreisstadt Homburg	Reiner Ulmcke, OB	CDU
5	Kreisstadt Merzig	Dr. Alfons Lauer, OB	SPD
6	Kreisstadt Neunkirchen	Friedrich Decker, OB	SPD
7	Kreisstadt Saarlouis	Hans-Joachim Fontaine, BM	CDU
8	Kreisstadt St. Wendel	Klaus Bouillon, BM	CDU
9	Stadt Bexbach	Heinz Müller, BM	SPD
10	Stadt Blieskastel	Dr. Werner Moschel, BM	SPD
11	Stadt Dillingen	Erwin Planta, BM	SPD
12	Stadt Friedrichsthal	Werner Cornelius, BM	SPD
13	Stadt Lebach	Nikolaus Jung, BM	CDU
14	Stadt Ottweiler	Hans-Heinrich Roedle, BM	SPD
15	Stadt Püttlingen	Rudolf Müller, BM	CDU
16	Stadt Sulzbach	Hans-Werner Zimmer, BM	SPD
17	Stadt Wadern	Fredi Dewald, BM	SPD
18	Gemeinde Beckingen	Manfred Peter, BM	SPD
19	Gemeinde Bous	Erich Wentz, BM	SPD
20	Gemeinde Ensdorf	Thomas Hartz, BM	CDU
21	Gemeinde Eppelborn	Fritz-Hermann Lutz, BM	CDU
22	Gemeinde Freisen	Wolfgang Alles, BM	CDU
23	Gemeinde Gersheim	Lothar Kruft, BM	CDU
24	Gemeinde Großrosseln	Wolfgang Flohr, BM	SPD
25	Gemeinde Heusweiler	Josef Zeimet, BM	CDU
26	Gemeinde Illingen	Armin König, BM	CDU
27	Gemeinde Kirkel	Arno Hussong, BM	SPD
28	Gemeinde Kleinblittersdorf	Günther Brettar, BM	SPD
29	Gemeinde Losheim am See	Lothar Christ, BM	SPD
30	Gemeinde Mandelbachtal	Günter Walle, BM	SPD
31	Gemeinde Marpingen	Werner Laub, BM	SPD
32	Gemeinde Merchweiler	Walter Dietz	CDU
33	Gemeinde Mettlach	Manfred Zimmer, BM	CDU
34	Gemeinde Nalbach	Kurt Adam, BM	SPD
35	Gemeinde Namborn	Herbert Müller, BM	SPD
36	Gemeinde Nohfelden	Dr. Heribert Gisch, BM	CDU
37	Gemeinde Nonnweiler	Dieter Keller, BM	SPD
38	Gemeinde Oberthal	Sigrid Morsch, BM	CDU
39	Gemeinde Perl	Anton Hoffmann, BM	CDU
40	Gemeinde Quierschied	Otwin Zimmer, BM	CDU
41	Gemeinde Rehlingen-Siersburg	Martin Silvanus, BM	SPD
43	Gemeinde Riegelsberg	Lothar Ringle, BM	SPD
43	Gemeinde Saarwellingen	Werner Geibel, BM	SPD
44	Gemeinde Schiffweiler	Friedhelm Frisch, BM,	SPD
45	Gemeinde Schmelz	Armin Emanuel, BM	SPD
46	Gemeinde Schwalbach	Eberhard Blaß, BM	SPD
47	Gemeinde Spiesen-Elversberg	Karl-Friedrich Kausch, BM	SPD
48	Gemeinde Tholey	Hans-Dieter Frisch	CDU
49	Gemeinde Überherrn	Reinhard Jennewein, BM	SPD
50	Gemeinde Wadgassen	Harald Braun, BM	SPD
51	Gemeinde Wallerfangen	Wolfgang Wiltz, BM	CDU
52	Gemeinde Weiskirchen	Bernhard Theobald, BM	CDU

OB = Oberbürgermeister, BM = Bürgermeister.

**Landräte des Saarlandes**  
(Stand: Februar 2000)

STADTVERBAND - Kreis	Stadtverbandspräsident - Landrat	Adressen der Landratsämter
SAARBRÜCKEN	Stadtverbandspräsident Michael Burkert	Stadtverband Saarbrücken Schloßplatz 6 66119 Saarbrücken
Merzig-Wadern	Landrat Michael Kreismeyer	Landratsamt Merzig Bahnhofstraße 44 66663 Merzig
Neunkirchen	Landrat Dr. Rudolf Hinsberger	Landratsamt Ottweiler Wilhelm-Heinrich-Straße 36 66564 Ottweiler
Saarlouis	Landrat Dr. Peter Winter	Landratsamt Saarlouis Kaiser-Wilhelm-Straße 6 66740 Saarlouis
Saarpfalz	Landrat Clemens Lindemann	Landratsamt Homburg Am Forum 66424 Homburg
St. Wendel	Landrat Franz-Josef Schumann	Landratsamt St. Wendel Mommstraße 25 66606 St. Wendel

## Bevölkerungsstand 1998

Gemeinde Kreis	Fläche in km <sup>2</sup>	Bevölkerung			Einwohner je km <sup>2</sup>
		männlich	weiblich	insgesamt	
<b>Stadtverband Saarbrücken</b>					
Saarbrücken, Landeshauptstadt	167,07	88 303	96 547	184 850	1 106
Friedrichsthal, Stadt	9,07	5 721	6 174	11 895	1 311
Großrosseln	25,20	4 632	5 032	9 664	383
Heusweiler	39,94	9 606	10 357	19 963	500
Kleinblittersdorf	27,29	6 356	6 769	13 125	481
Püttlingen, Stadt	23,94	9 949	10 873	20 822	870
Quierschied	20,22	7 176	7 914	15 090	746
Riegelsberg	14,70	7 235	8 048	15 283	1 040
Sulzbach/Saar, Stadt	16,12	9 233	9 972	19 205	1 191
Völklingen, Stadt	67,06	20 955	22 525	43 480	648
<b>Stadtverband insgesamt</b>	<b>410,61</b>	<b>169 166</b>	<b>184 211</b>	<b>353 377</b>	<b>861</b>
<b>Landkreis Merzig-Wadern</b>					
Beckingen	51,66	7 821	8 439	16 260	315
Losheim am See	96,79	8 319	8 422	16 741	173
Merzig, Kreisstadt	108,79	15 031	16 014	31 045	285
Mettlach	78,08	5 927	6 193	12 120	155
Perl	75,07	3 038	3 221	6 259	83
Wadern, Stadt	110,97	8 332	8 875	17 207	155
Weiskirchen	33,64	3 154	3 281	6 435	191
<b>Landkreis insgesamt</b>	<b>555,00</b>	<b>51 622</b>	<b>54 445</b>	<b>106 067</b>	<b>191</b>
<b>Landkreis Neunkirchen</b>					
Eppelborn	47,03	9 076	9 492	18 568	395
Illingen	36,08	9 467	9 630	19 097	529
Merchweiler	12,78	5 481	5 814	11 295	884
Neunkirchen, Kreisstadt	75,17	24 959	26 527	51 486	685
Ottweiler, Stadt	45,51	7 568	7 979	15 547	342
Schiffweiler	21,19	8 520	9 230	17 750	838
Spiesen-Elversberg	11,40	7 089	7 836	14 925	1 309
<b>Landkreis insgesamt</b>	<b>249,16</b>	<b>72 160</b>	<b>76 508</b>	<b>148 668</b>	<b>597</b>

**Bevölkerungsstand 1998**

Fläche in km <sup>2</sup>	Bevölkerung			Einwohner je km <sup>2</sup>	Gemeinde Kreis
	männlich	weiblich	insgesamt		
<b>Landkreis Saarlouis</b>					
22,07	10 347	11 152	21 499	974	Dillingen, Stadt
64,15	11 189	10 490	21 679	338	Lebach
22,43	4 647	5 033	9 680	432	Nalbach
61,16	7 695	8 055	15 750	258	Rehlingen-Siersburg
43,27	18 373	19 834	38 207	883	Saarlouis, Kreisstadt
41,65	6 931	7 193	14 124	339	Saarwellingen
58,64	8 494	8 869	17 363	296	Schmelz
27,93	9 154	9 841	18 995	695	Schwalbach/Saar
34,30	5 803	6 305	12 108	353	Überherrn
25,93	9 209	9 659	18 868	728	Wadgassen
42,17	4 880	5 108	9 988	237	Wallerfangen
7,61	3 640	3 989	7 629	1 002	Bous
8,39	3 256	3 441	6 697	798	Ensdorf
<b>459,10</b>	<b>103 618</b>	<b>108 969</b>	<b>212 587</b>	<b>463</b>	<b>Landkreis insgesamt</b>
<b>Saarpfalz-Kreis</b>					
31,09	9 412	9 969	19 381	623	Bexbach, Stadt
109,99	11 375	11 831	23 206	211	Blieskastel, Stadt
57,48	3 559	3 637	7 196	125	Gersheim
82,64	22 352	23 273	45 625	552	Homburg, Kreisstadt
31,38	4 905	5 210	10 115	322	Kirkel
57,71	5 795	5 992	11 787	204	Mandelbachtal
49,95	19 312	20 983	40 295	807	St. Ingbert, Stadt
<b>420,24</b>	<b>76 710</b>	<b>80 895</b>	<b>157 605</b>	<b>375</b>	<b>Landkreis insgesamt</b>
<b>Landkreis St. Wendel</b>					
48,04	4 429	4 409	8 838	184	Freisen
39,67	5 886	6 028	11 914	300	Marpingen
26,00	3 745	3 901	7 646	294	Namborn
100,71	5 332	5 630	10 962	109	Nohfelden
66,71	4 620	4 630	9 250	139	Nonnweiler
23,86	3 241	3 370	6 611	277	Oberthal
113,53	13 297	14 027	27 324	241	St. Wendel, Kreisstadt
57,56	6 615	6 759	13 374	232	Tholey
<b>476,08</b>	<b>47 165</b>	<b>48 754</b>	<b>95 919</b>	<b>201</b>	<b>Landkreis insgesamt</b>
<b>2 570,19</b>	<b>520 441</b>	<b>553 782</b>	<b>1 074 223</b>	<b>418</b>	<b>SAARLAND</b>

## Bevölkerungsstand 1998

Gemeinde Kreis	Bevölker. insgesamt	Davon im Alter von ... bis unter ... Jahren				
		0 - 1	1 - 5	5 - 10	10 - 15	15 - 20
<b>Stadtverband Saarbrücken</b>						
Saarbrücken, Landeshauptstadt	184 850	1 496	6 217	8 294	8 131	8 131
Friedrichsthal, Stadt	11 895	96	434	611	588	653
Großrosseln	9 664	68	331	489	515	536
Heusweiler	19 963	134	663	1 047	991	1 011
Kleinblittersdorf	13 125	90	486	708	666	658
Püttlingen, Stadt	20 822	166	781	1 150	1 097	1 114
Quierschied	15 090	106	500	818	772	701
Riegelsberg	15 283	151	571	859	760	752
Sulzbach/Saar, Stadt	19 205	168	645	1 023	1 034	960
Völklingen, Stadt	43 480	418	1 862	2 495	2 252	2 304
<b>Stadtverband insgesamt</b>	<b>353 377</b>	<b>2 893</b>	<b>12 490</b>	<b>17 494</b>	<b>16 806</b>	<b>16 820</b>
<b>Landkreis Merzig-Wadern</b>						
Beckingen	16 260	154	654	970	981	930
Losheim am See	16 741	143	649	1 030	1 003	1 015
Merzig, Kreisstadt	31 045	293	1 295	1 733	1 691	1 782
Mettlach	12 120	99	452	682	680	685
Perl	6 259	66	280	335	382	328
Wadern, Stadt	17 207	141	694	1 020	1 006	943
Weiskirchen	6 435	57	263	348	379	405
<b>Landkreis insgesamt</b>	<b>106 067</b>	<b>953</b>	<b>4 287</b>	<b>6 118</b>	<b>6 122</b>	<b>6 088</b>
<b>Landkreis Neunkirchen</b>						
Eppelborn	18 568	148	691	1 079	1 088	1 022
Illingen	19 097	147	689	1 017	1 109	967
Merchweiler	11 295	96	376	593	635	608
Neunkirchen, Kreisstadt	51 486	404	2 027	2 757	2 833	2 707
Ottweiler, Stadt	15 547	125	565	801	838	850
Schiffweiler	17 750	134	619	996	1 014	892
Spiesen-Elversberg	14 925	113	483	693	695	696
<b>Landkreis insgesamt</b>	<b>148 668</b>	<b>1 167</b>	<b>5 450</b>	<b>7 936</b>	<b>8 212</b>	<b>7 742</b>



## Bevölkerungsstand 1998

Davon im Alter von ... bis unter ... Jahren						Gemeinde Kreis
20 - 30	30 - 40	40 - 50	50 - 60	60 - 65	65 u. mehr	
						<b>Stadtverband Saarbrücken</b>
23 333	33 775	27 404	22 705	12 275	33 089	Saarbrücken, Landeshauptstadt
1 231	2 026	1 863	1 452	823	2 118	Friedrichsthal, Stadt
1 019	1 511	1 524	1 286	708	1 677	Großrosseln
1 986	3 412	3 191	2 524	1 431	3 573	Heusweiler
1 234	2 161	2 045	1 634	983	2 460	Kleinblittersdorf
2 029	3 465	3 194	2 527	1 604	3 695	Püttlingen, Stadt
1 482	2 518	2 178	1 972	1 190	2 853	Quierschied
1 430	2 583	2 453	2 081	1 082	2 561	Riegelsberg
2 089	3 209	2 794	2 392	1 370	3 521	Sulzbach/Saar, Stadt
5 176	6 508	6 344	5 421	2 891	7 809	Völklingen, Stadt
<b>41 009</b>	<b>61 168</b>	<b>52 990</b>	<b>43 994</b>	<b>24 357</b>	<b>63 356</b>	<b>Stadtverband insgesamt</b>
						<b>Landkreis Merzig-Wadern</b>
1 734	2 684	2 504	1 970	1 122	2 557	Beckingen
1 883	2 804	2 632	1 844	1 085	2 653	Losheim am See
3 521	4 938	4 721	3 639	2 115	5 317	Merzig, Kreisstadt
1 367	1 839	1 886	1 391	904	2 135	Mettlach
695	1 063	846	666	403	1 195	Perl
1 919	2 773	2 684	1 955	1 102	2 970	Wadern, Stadt
735	1 101	1 027	729	444	947	Weiskirchen
<b>11 854</b>	<b>17 202</b>	<b>16 300</b>	<b>12 194</b>	<b>7 175</b>	<b>17 774</b>	<b>Landkreis insgesamt</b>
						<b>Landkreis Neunkirchen</b>
1 918	3 104	2 956	2 202	1 345	3 015	Eppelborn
2 021	3 229	2 972	2 344	1 320	3 282	Illingen
1 174	1 733	1 718	1 399	898	2 065	Merchweiler
5 687	8 441	7 645	6 162	3 681	9 142	Neunkirchen, Kreisstadt
1 657	2 578	2 413	1 984	1 096	2 640	Ottweiler, Stadt
1 875	3 025	2 502	2 118	1 320	3 255	Schiffweiler
1 515	2 398	2 169	1 976	1 135	3 052	Spiesen-Elversberg
<b>15 847</b>	<b>24 508</b>	<b>22 375</b>	<b>18 185</b>	<b>10 795</b>	<b>26 451</b>	<b>Landkreis insgesamt</b>

## Bevölkerungsstand 1998

Gemeinde Kreis	Bevölker. insgesamt	Davon im Alter von ... bis unter ... Jahren				
		0 - 1	1 - 5	5 - 10	10 - 15	15 - 20
<b>Landkreis Saarlouis</b>						
Dillingen, Stadt	21 499	195	822	1 050	1 144	1 140
Lebach	21 679	210	765	1 189	1 248	1 311
Nalbach	9 680	100	373	538	544	560
Rehlingen-Siersburg	15 750	138	616	921	946	850
Saarlouis, Kreisstadt	38 207	327	1 376	1 942	2 092	1 983
Saarwellingen	14 124	118	547	775	711	763
Schmelz	17 363	147	669	1 005	982	990
Schwalbach/Saar	18 995	148	650	1 070	1 057	1 011
Überherrn	12 108	121	464	707	724	700
Wadgassen	18 868	157	745	1 008	1 052	978
Wallerfangen	9 988	75	350	550	540	562
Bous	7 629	58	322	434	369	393
Ensdorf	6 697	54	232	351	358	372
<b>Landkreis insgesamt</b>	<b>212 587</b>	<b>1 848</b>	<b>7 931</b>	<b>11 540</b>	<b>11 767</b>	<b>11 613</b>
<b>Saarpfalz-Kreis</b>						
Bexbach, Stadt	19 381	138	673	1 124	1 082	1 015
Blieskastel, Stadt	23 206	191	866	1 327	1 262	1 251
Gersheim	7 196	62	269	386	452	458
Homburg, Kreisstadt	45 625	371	1 766	2 305	2 331	2 353
Kirkel	10 115	91	397	545	549	501
Mandelbachtal	11 787	90	474	654	661	639
St. Ingbert, Stadt	40 295	316	1 431	2 030	2 032	2 010
<b>Landkreis insgesamt</b>	<b>157 605</b>	<b>1 259</b>	<b>5 876</b>	<b>8 371</b>	<b>8 369</b>	<b>8 227</b>
<b>Landkreis St. Wendel</b>						
Freisen	8 838	71	360	536	465	517
Marpingen	11 914	108	451	709	723	679
Namorn	7 646	53	295	497	468	440
Nohfelden	10 962	99	438	631	575	637
Nonnweiler	9 250	87	364	570	527	524
Oberthal	6 611	60	207	336	403	371
St. Wendel, Kreisstadt	27 324	252	972	1 562	1 467	1 476
Tholey	13 374	129	564	793	764	749
<b>Landkreis insgesamt</b>	<b>95 919</b>	<b>859</b>	<b>3 651</b>	<b>5 634</b>	<b>5 392</b>	<b>5 393</b>
<b>SAARLAND</b>	<b>1 074 223</b>	<b>8 979</b>	<b>39 685</b>	<b>57 093</b>	<b>56 668</b>	<b>55 883</b>

## Bevölkerungsstand 1998

Davon im Alter von ... bis unter ... Jahren						Gemeinde Kreis
20 - 30	30 - 40	40 - 50	50 - 60	60 - 65	65 u. mehr	
						<b>Landkreis Saarlouis</b>
2 582	3 512	3 225	2 657	1 416	3 756	Dillingen, Stadt
2 892	3 720	3 329	2 468	1 301	3 246	Lebach
1 053	1 505	1 593	1 223	639	1 552	Nalbach
1 649	2 688	2 497	1 808	1 149	2 488	Rehlingen-Siersburg
4 349	6 319	6 172	4 537	2 645	6 465	Saarlouis, Kreisstadt
1 502	2 430	2 210	1 655	1 043	2 370	Saarwellingen
1 934	2 940	2 630	1 977	1 144	2 945	Schmelz
1 831	3 172	2 859	2 300	1 480	3 417	Schwalbach/Saar
1 162	2 042	1 947	1 399	894	1 948	Überherrn
1 923	3 015	2 900	2 252	1 411	3 427	Wadgassen
1 118	1 643	1 609	1 187	663	1 691	Wallerfangen
896	1 164	1 105	928	616	1 344	Bous
706	1 128	989	820	493	1 194	Ensdorf
<b>23 597</b>	<b>35 278</b>	<b>33 065</b>	<b>25 211</b>	<b>14 894</b>	<b>35 843</b>	<b>Landkreis insgesamt</b>
						<b>Saarpfalz-Kreis</b>
1 935	3 131	2 974	2 329	1 411	3 569	Bexbach, Stadt
2 396	3 720	3 583	2 791	1 651	4 168	Blieskastel, Stadt
732	1 245	1 178	778	489	1 147	Gersheim
5 924	8 202	6 649	5 158	2 903	7 663	Homburg, Kreisstadt
1 005	1 748	1 490	1 346	718	1 725	Kirkel
1 090	1 960	1 829	1 480	897	2 013	Mandelbachtal
4 122	6 394	6 098	5 027	3 019	7 816	St. Ingbert, Stadt
<b>17 204</b>	<b>26 400</b>	<b>23 801</b>	<b>18 909</b>	<b>11 088</b>	<b>28 101</b>	<b>Landkreis insgesamt</b>
						<b>Landkreis St. Wendel</b>
1 122	1 437	1 397	974	563	1 396	Freisen
1 290	1 930	1 873	1 365	818	1 968	Marpingen
819	1 278	1 152	880	538	1 226	Namborn
1 191	1 783	1 706	1 233	714	1 955	Nohfelden
946	1 498	1 372	1 021	673	1 668	Nonnweiler
788	958	1 026	808	434	1 220	Oberthal
3 044	4 418	4 121	3 141	1 879	4 992	St. Wendel, Kreisstadt
1 467	2 406	2 005	1 478	867	2 152	Tholey
<b>10 667</b>	<b>15 708</b>	<b>14 652</b>	<b>10 900</b>	<b>6 486</b>	<b>16 577</b>	<b>Landkreis insgesamt</b>
<b>120 178</b>	<b>180 264</b>	<b>163 183</b>	<b>129 393</b>	<b>74 795</b>	<b>188 102</b>	<b>SAARLAND</b>

## Bevölkerungsstand 1998

Gemeinde Kreis	Ausländer		Davon im Alter von ... bis unter ... Jahren				Ausländer- anteil
	insges.	männl.	0 - 15	15 - 20	20 - 65	65 u.mehr	
<b>Stadtverband Saarbrücken</b>							
Saarbrücken, Landeshauptstadt	24 232	12 695	3 917	1 378	17 497	1 440	13,1
Friedrichsthal, Stadt	459	272	79	30	325	25	3,9
Großrosseln	752	359	143	44	490	75	7,8
Heusweiler	1 000	564	143	60	708	89	5,0
Kleinblittersdorf	783	385	162	60	488	73	6,0
Püttlingen, Stadt	857	423	193	39	583	42	4,1
Quierschied	812	416	173	56	532	51	5,4
Riegelsberg	746	394	146	52	507	41	4,9
Sulzbach/Saar, Stadt	2 011	1 053	458	127	1 317	109	10,5
Völklingen, Stadt	6 550	3 431	1 683	481	4 144	242	15,1
<b>Stadtverband insgesamt</b>	<b>38 202</b>	<b>19 992</b>	<b>7 097</b>	<b>2 327</b>	<b>26 591</b>	<b>2 187</b>	<b>10,8</b>
<b>Landkreis Merzig-Wadern</b>							
Beckingen	769	368	207	69	452	41	4,7
Losheim am See	910	500	167	61	624	58	5,4
Merzig, Kreisstadt	1 837	928	409	146	1 196	86	5,9
Mettlach	734	400	174	52	469	39	6,1
Perl	455	212	81	34	287	53	7,3
Wadern, Stadt	993	533	199	61	670	63	5,8
Weiskirchen	493	252	94	42	339	18	7,7
<b>Landkreis insgesamt</b>	<b>6 191</b>	<b>3 193</b>	<b>1 331</b>	<b>465</b>	<b>4 037</b>	<b>358</b>	<b>5,8</b>
<b>Landkreis Neunkirchen</b>							
Eppelborn	574	280	160	37	353	24	3,1
Illingen	798	476	173	40	565	20	4,2
Merchweiler	653	348	201	51	368	33	5,8
Neunkirchen, Kreisstadt	5 549	3 030	1 272	410	3 592	275	10,8
Ottweiler, Stadt	791	389	218	76	449	48	5,1
Schiffweiler	1 113	610	211	89	742	71	6,3
Spiesen-Elversberg	655	333	109	43	450	53	4,4
<b>Landkreis insgesamt</b>	<b>10 133</b>	<b>5 466</b>	<b>2 344</b>	<b>746</b>	<b>6 519</b>	<b>524</b>	<b>6,8</b>

## Bevölkerungsstand 1998

Ausländer		Davon im Alter von ... bis unter ... Jahren				Ausländeranteil	Gemeinde Kreis
insges.	männl.	0 - 15	15 - 20	20 - 65	65 u.mehr		
							<b>Landkreis Saarlouis</b>
2 834	1 502	637	229	1 849	119	13,2	Dillingen, Stadt
2 612	1 738	506	177	1 924	5	12,0	Lebach
467	247	128	41	284	14	4,8	Nalbach
1 235	658	296	77	773	89	7,8	Rehlingen-Siersburg
3 827	2 023	763	284	2 533	247	10,0	Saarlouis, Kreisstadt
766	416	139	65	519	43	5,4	Saarwellingen
1 102	579	265	115	680	42	6,3	Schmelz
943	495	235	92	571	45	5,0	Schwalbach/Saar
573	301	111	44	371	47	4,7	Überherrn
1 273	639	328	105	772	68	6,7	Wadgassen
556	286	102	45	350	59	5,6	Wallerfangen
833	440	221	62	507	43	10,9	Bous
536	283	102	43	358	33	8,0	Ensdorf
<b>17 557</b>	<b>9 607</b>	<b>3 833</b>	<b>1 379</b>	<b>11 491</b>	<b>854</b>	<b>8,3</b>	<b>Landkreis insgesamt</b>
							<b>Saarpfalz-Kreis</b>
851	488	196	40	565	50	4,4	Bexbach, Stadt
1 108	601	237	54	755	62	4,8	Blieskastel, Stadt
231	122	44	16	149	22	3,2	Gersheim
4 928	2 605	1 112	337	3 309	170	10,8	Homburg, Kreisstadt
381	182	79	23	252	27	3,8	Kirkel
382	213	52	36	262	32	3,2	Mandelbachtal
2 730	1 420	511	189	1 847	183	6,8	St. Ingbert, Stadt
<b>10 611</b>	<b>5 631</b>	<b>2 231</b>	<b>695</b>	<b>7 139</b>	<b>546</b>	<b>6,7</b>	<b>Landkreis insgesamt</b>
							<b>Landkreis St. Wendel</b>
444	301	81	37	308	18	5,0	Freisen
718	365	166	80	424	48	6,0	Marpingen
328	173	57	22	229	20	4,3	Namborn
383	183	91	24	257	11	3,5	Nohfelden
296	162	86	20	174	16	3,2	Nonnweiler
199	100	45	19	129	6	3,0	Oberthal
1 227	610	331	90	727	79	4,5	St. Wendel, Kreisstadt
392	181	121	32	229	10	2,9	Tholey
<b>3 987</b>	<b>2 075</b>	<b>978</b>	<b>324</b>	<b>2 477</b>	<b>208</b>	<b>4,2</b>	<b>Landkreis insgesamt</b>
<b>86 681</b>	<b>45 964</b>	<b>17 814</b>	<b>5 936</b>	<b>58 254</b>	<b>4 677</b>	<b>8,1</b>	<b>SAARLAND</b>

## Bevölkerungsbewegung 1998

Gemeinde Kreis	Geborene			Gestorbene			Saldo	
	insgesamt	weiblich	auf 1 000 der Bevöl- kerung	insgesamt	weiblich	auf 1 000 der Bevöl- kerung	Gebur- ten (+) bzw. Sterbe- über- schuss (-)	auf 1 000 der Bevöl- kerung
<b>Stadtverband Saarbrücken</b>								
Saarbrücken, Landeshauptstadt	1 558	777	8,4	2 235	1 204	12,1	- 677	- 3,7
Friedrichsthal, Stadt	100	52	8,4	165	92	13,9	- 65	- 5,5
Großrosseln	66	33	6,8	129	61	13,3	- 63	- 6,5
Heusweiler	135	66	6,8	223	119	11,2	- 88	- 4,4
Kleinblittersdorf	88	42	6,7	193	113	14,7	- 105	- 8,0
Püttlingen, Stadt	172	81	8,3	254	129	12,2	- 82	- 3,9
Quierschied	107	54	7,1	170	98	11,3	- 63	- 4,2
Riegelsberg	146	65	9,6	138	69	9,0	8	0,5
Sulzbach/Saar, Stadt	165	75	8,6	265	160	13,8	- 100	- 5,2
Völklingen, Stadt	427	222	9,8	545	303	12,5	- 118	- 2,7
<b>Stadtverband insgesamt</b>	<b>2 964</b>	<b>1 467</b>	<b>8,4</b>	<b>4 317</b>	<b>2 348</b>	<b>12,2</b>	<b>- 1 353</b>	<b>- 3,8</b>
<b>Landkreis Merzig-Wadern</b>								
Beckingen	161	82	9,9	165	98	10,1	- 4	- 0,2
Losheim am See	138	63	8,2	160	78	9,6	- 22	- 1,3
Merzig, Kreisstadt	294	133	9,5	409	236	13,2	- 115	- 3,7
Mettlach	97	51	8,0	135	64	11,1	- 38	- 3,1
Perl	60	26	9,6	85	42	13,6	- 25	- 4,0
Wadern, Stadt	148	81	8,6	203	112	11,8	- 55	- 3,2
Weiskirchen	60	26	9,3	59	30	9,2	1	0,2
<b>Landkreis insgesamt</b>	<b>958</b>	<b>462</b>	<b>9,0</b>	<b>1 216</b>	<b>660</b>	<b>11,5</b>	<b>- 258</b>	<b>- 2,4</b>
<b>Landkreis Neunkirchen</b>								
Eppelborn	149	79	8,0	218	112	11,7	- 69	- 3,7
Illingen	146	74	7,6	174	96	9,1	- 28	- 1,5
Merchweiler	97	41	8,6	129	71	11,4	- 32	- 2,8
Neunkirchen, Kreisstadt	408	172	7,9	619	339	12,0	- 211	- 4,1
Ottweiler, Stadt	126	62	8,1	203	125	13,1	- 77	- 5,0
Schiffweiler	136	65	7,7	231	124	13,0	- 95	- 5,4
Spiesen-Elversberg	113	54	7,6	234	136	15,7	- 121	- 8,1
<b>Landkreis insgesamt</b>	<b>1 175</b>	<b>547</b>	<b>7,9</b>	<b>1 808</b>	<b>1 003</b>	<b>12,2</b>	<b>- 633</b>	<b>- 4,3</b>

## Bevölkerungsbewegung 1998

Geborene			Gestorbene			Saldo		Gemeinde Kreis
insgesamt	weiblich	auf 1 000 der Bevölkerung	insgesamt	weiblich	auf 1 000 der Bevölkerung	Geburten (+) bzw. Sterbe- überschuss (-)	auf 1 000 der Bevölkerung	
								<b>Landkreis Saarlouis</b>
203	108	9,4	257	140	12,0	- 54	- 2,5	Dillingen, Stadt
226	113	10,4	183	81	8,4	43	2,0	Lebach
95	45	9,8	96	40	9,9	- 1	- 0,1	Nalbach
143	58	9,1	185	103	11,7	- 42	- 2,7	Rehlingen-Siersburg
342	168	9,0	420	215	11,0	- 78	- 2,0	Saarlouis, Kreisstadt
113	60	8,0	139	72	9,8	- 26	- 1,8	Saarwellingen
143	69	8,2	193	99	11,1	- 50	- 2,9	Schmelz
152	73	8,0	214	106	11,3	- 62	- 3,3	Schwalbach/Saar
115	59	9,5	121	60	10,0	- 6	- 0,5	Überherrn
157	91	8,3	224	117	11,9	- 67	- 3,6	Wadgassen
72	33	7,2	112	64	11,2	- 40	- 4,0	Wallerfangen
63	30	8,3	71	41	9,3	- 8	- 1,0	Bous
54	24	8,1	86	54	12,8	- 32	- 4,8	Ensdorf
<b>1 878</b>	<b>931</b>	<b>8,8</b>	<b>2 301</b>	<b>1 192</b>	<b>10,8</b>	<b>- 423</b>	<b>- 2,0</b>	<b>Landkreis insgesamt</b>
								<b>Saarpfalz-Kreis</b>
136	71	7,0	209	101	10,8	- 73	- 3,8	Bexbach, Stadt
191	84	8,2	239	129	10,3	- 48	- 2,1	Blieskastel, Stadt
59	27	8,2	70	39	9,7	- 11	- 1,5	Gersheim
381	184	8,4	509	290	11,2	- 128	- 2,8	Homburg, Kreisstadt
91	51	9,0	98	49	9,7	- 7	- 0,7	Kirkel
91	30	7,7	108	51	9,2	- 17	- 1,4	Mandelbachtal
318	162	7,9	521	279	12,9	- 203	- 5,0	St. Ingbert, Stadt
<b>1 267</b>	<b>609</b>	<b>8,0</b>	<b>1 754</b>	<b>938</b>	<b>11,1</b>	<b>- 487</b>	<b>- 3,1</b>	<b>Landkreis insgesamt</b>
								<b>Landkreis St. Wendel</b>
70	27	7,9	103	53	11,7	- 33	- 3,7	Freisen
113	60	9,5	131	70	11,0	- 18	- 1,5	Marpingen
53	23	6,9	71	39	9,3	- 18	- 2,4	Namborn
99	55	9,0	129	65	11,8	- 30	- 2,7	Nohfelden
92	47	9,9	100	55	10,8	- 8	- 0,9	Nonnweiler
59	28	8,9	73	42	11,0	- 14	- 2,1	Oberthal
256	115	9,4	311	155	11,4	- 55	- 2,0	St. Wendel, Kreisstadt
127	66	9,5	136	67	10,2	- 9	- 0,7	Tholey
<b>869</b>	<b>421</b>	<b>9,1</b>	<b>1 054</b>	<b>546</b>	<b>11,0</b>	<b>- 185</b>	<b>- 1,9</b>	<b>Landkreis insgesamt</b>
<b>9 111</b>	<b>4 437</b>	<b>8,5</b>	<b>12 450</b>	<b>6 687</b>	<b>11,6</b>	<b>- 3 339</b>	<b>- 3,1</b>	<b>SAARLAND</b>

## Wanderungsbewegung 1998

Gemeinde Kreis	Wanderungen insgesamt				Davon Wanderungen ...			
	Zugezogene		Fortgezogene		... innerhalb der Landesgrenze			
					Zugezogene		Fortgezogene	
	insges.	weibl.	insges.	weibl.	insges.	weibl.	insges.	weibl.
<b>Stadtverband Saarbrücken</b>								
Saarbrücken, Landeshauptstadt	9 821	4 593	10 696	5 044	4 139	2 017	4 307	2 171
Friedrichsthal, Stadt	676	328	662	313	576	279	540	261
Großrosseln	425	228	465	245	312	163	364	186
Heusweiler	853	430	953	495	697	366	793	415
Kleinblittersdorf	563	303	445	222	412	223	314	158
Püttlingen, Stadt	900	472	916	438	720	387	659	324
Quierschied	627	300	712	362	512	256	520	274
Riegelsberg	913	469	778	393	762	404	591	304
Sulzbach/Saar, Stadt	1 057	536	1 169	598	877	441	856	442
Völklingen, Stadt	1 995	977	2 169	1 067	1 519	745	1 490	754
<b>Stadtverband insgesamt</b>	<b>17 830</b>	<b>8 636</b>	<b>18 965</b>	<b>9 177</b>	<b>10 526</b>	<b>5 281</b>	<b>10 434</b>	<b>5 289</b>
<b>Landkreis Merzig-Wadern</b>								
Beckingen	664	322	817	379	496	252	640	316
Losheim am See	759	380	686	326	538	260	437	214
Merzig, Kreisstadt	1 414	684	1 340	622	853	419	840	389
Mettlach	596	291	522	262	390	192	303	156
Perl	327	170	277	128	134	70	107	55
Wadern, Stadt	767	371	686	304	531	259	439	200
Weiskirchen	302	144	314	147	208	98	228	111
<b>Landkreis insgesamt</b>	<b>4 829</b>	<b>2 362</b>	<b>4 642</b>	<b>2 168</b>	<b>3 150</b>	<b>1 550</b>	<b>2 994</b>	<b>1 441</b>
<b>Landkreis Neunkirchen</b>								
Eppelborn	555	281	651	309	420	219	507	242
Illingen	655	323	680	352	537	269	553	289
Merchweiler	541	272	624	308	464	233	517	255
Neunkirchen, Kreisstadt	2 257	1 112	2 436	1 157	1 573	777	1 579	775
Ottweiler, Stadt	617	300	705	348	502	247	506	248
Schiffweiler	923	491	876	428	725	381	729	364
Spiesen-Elversberg	738	395	732	350	619	330	574	278
<b>Landkreis insgesamt</b>	<b>6 286</b>	<b>3 174</b>	<b>6 704</b>	<b>3 252</b>	<b>4 840</b>	<b>2 456</b>	<b>4 965</b>	<b>2 451</b>



## Wanderungsbewegung 1998

Noch: Davon Wanderungen ...								Wanderungs- gewinn/verlust		Gemeinde Kreis	
geg. anderen Bundesländern				über die Bundesgrenze							
Zugezogene		Fortgezogene		Zugezogene		Fortgezogene		Anzahl	auf 1 000 d. Bev.		
insg.	weibl.	insg.	weibl.	insg.	weibl.	insg.	weibl.				
<b>Stadtverband Saarbrücken</b>											
3 035	1 449	3 812	1 709	2 647	1 127	2 577	1 164	- 875	- 4,7	Saarbrücken, Landeshauptstadt	
73	37	72	38	27	12	50	14	14	1,2	Friedrichsthal, Stadt	
53	25	61	35	60	40	40	24	- 40	- 4,1	Großrosseln	
115	44	143	75	41	20	17	5	- 100	- 5,0	Heusweiler	
68	41	59	28	83	39	72	36	118	9,0	Kleinblittersdorf	
104	51	116	52	76	34	141	62	- 16	- 0,8	Püttlingen, Stadt	
77	29	101	46	38	15	91	42	- 85	- 5,6	Quierschied	
109	46	135	64	42	19	52	25	135	8,8	Riegelsberg	
102	52	122	67	78	43	191	89	- 112	- 5,8	Sulzbach/Saar, Stadt	
247	114	397	190	229	118	282	123	- 174	- 4,0	Völklingen, Stadt	
<b>3 983</b>	<b>1 888</b>	<b>5 018</b>	<b>2 304</b>	<b>3 321</b>	<b>1 467</b>	<b>3 513</b>	<b>1 584</b>	<b>- 1 135</b>	<b>- 3,2</b>	<b>Stadtverband insgesamt</b>	
<b>Landkreis Merzig-Wadern</b>											
105	49	101	39	63	21	76	24	- 153	- 9,4	Beckingen	
168	86	142	69	53	34	107	43	73	4,4	Losheim am See	
441	209	321	148	120	56	179	85	74	2,4	Merzig, Kreisstadt	
156	78	152	73	50	21	67	33	74	6,1	Mettlach	
94	48	102	45	99	52	68	28	50	8,0	Perl	
183	91	167	69	53	21	80	35	81	4,7	Wadern, Stadt	
58	25	63	24	36	21	23	12	- 12	- 1,9	Weiskirchen	
<b>1 205</b>	<b>586</b>	<b>1 048</b>	<b>467</b>	<b>474</b>	<b>226</b>	<b>600</b>	<b>260</b>	<b>187</b>	<b>1,8</b>	<b>Landkreis insgesamt</b>	
<b>Landkreis Neunkirchen</b>											
89	41	94	40	46	21	50	27	- 96	- 5,2	Eppelborn	
89	43	115	59	29	11	12	4	- 25	- 1,3	Illingen	
53	25	70	32	24	14	37	21	- 83	- 7,3	Merchweiler	
440	211	533	259	244	124	324	123	- 179	- 3,5	Neunkirchen, Kreisstadt	
80	36	159	84	35	17	40	16	- 88	- 5,7	Ottweiler, Stadt	
105	61	127	55	93	49	20	9	47	2,6	Schiffweiler	
86	46	99	44	33	19	59	28	6	0,4	Spiesen-Elversberg	
<b>942</b>	<b>463</b>	<b>1 197</b>	<b>573</b>	<b>504</b>	<b>255</b>	<b>542</b>	<b>228</b>	<b>- 418</b>	<b>- 2,8</b>	<b>Landkreis insgesamt</b>	

## Wanderungsbewegung 1998

Gemeinde Kreis	Wanderungen insgesamt				Davon Wanderungen ...			
	Zugezogene		Fortgezogene		... innerhalb der Landesgrenze			
					Zugezogene		Fortgezogene	
	insges.	weibl.	insges.	weibl.	insges.	weibl.	insges.	weibl.
<b>Landkreis Saarlouis</b>								
Dillingen, Stadt	1 252	605	1 442	702	943	460	1 077	550
Lebach	2 223	826	4 427	1 457	534	268	1 501	652
Nalbach	521	278	454	211	442	233	376	183
Rehlingen-Siersburg	731	353	646	304	550	278	465	229
Saarlouis, Kreisstadt	2 082	1 063	2 382	1 152	1 557	796	1 795	903
Saarwellingen	628	304	568	289	529	252	454	237
Schmelz	640	324	596	275	489	238	436	204
Schwalbach/Saar	743	380	824	403	600	300	664	331
Überherrn	737	376	537	270	575	293	394	206
Wadgassen	840	407	863	421	702	354	689	345
Wallerfangen	665	331	507	247	531	260	399	198
Bous	488	262	494	259	353	204	368	189
Ensdorf	446	196	462	212	358	165	368	179
<b>Landkreis insgesamt</b>	<b>11 996</b>	<b>5 705</b>	<b>14 202</b>	<b>6 202</b>	<b>8 163</b>	<b>4 101</b>	<b>8 986</b>	<b>4 406</b>
<b>Saarpfalz-Kreis</b>								
Bexbach, Stadt	883	452	810	402	614	319	545	280
Blieskastel, Stadt	870	433	866	438	522	269	571	300
Gersheim	312	153	312	150	189	96	177	84
Homburg, Kreisstadt	3 064	1 498	2 596	1 225	1 388	664	977	468
Kirkel	589	296	636	317	460	228	458	229
Mandelbachtal	489	250	482	253	359	182	325	177
St. Ingbert, Stadt	1 485	723	1 571	780	983	477	1 001	528
<b>Landkreis insgesamt</b>	<b>7 692</b>	<b>3 805</b>	<b>7 273</b>	<b>3 565</b>	<b>4 515</b>	<b>2 235</b>	<b>4 054</b>	<b>2 066</b>
<b>Landkreis St. Wendel</b>								
Freisen	480	146	496	199	336	76	229	113
Marpingen	476	238	520	240	340	163	357	167
Namborn	313	156	303	141	270	137	251	113
Nohfelden	499	253	480	222	327	170	279	130
Nonnweiler	377	188	370	183	218	104	178	82
Oberthal	270	131	262	139	213	104	218	115
St. Wendel, Kreisstadt	1 136	565	1 155	563	793	395	747	382
Tholey	469	227	509	259	376	177	375	194
<b>Landkreis insgesamt</b>	<b>4 020</b>	<b>1 904</b>	<b>4 095</b>	<b>1 946</b>	<b>2 873</b>	<b>1 326</b>	<b>2 634</b>	<b>1 296</b>
<b>SAARLAND</b>	<b>52 653</b>	<b>25 586</b>	<b>55 881</b>	<b>26 310</b>	<b>34 067</b>	<b>16 949</b>	<b>34 067</b>	<b>16 949</b>

## Wanderungsbewegung 1998

Noch: Davon Wanderungen ...								Wanderungs- gewinn/verlust		Gemeinde Kreis
geg. anderen Bundesländern				über die Bundesgrenze				Anzahl	auf 1 000 d. Bev.	
Zugezogene		Fortgezogene		Zugezogene		Fortgezogene				
insg.	weibl.	insg.	weibl.	insg.	weibl.	insg.	weibl.	Anzahl	auf 1 000 d. Bev.	
<b>Landkreis Saarlouis</b>										
203	102	232	104	106	43	133	48	- 190	- 8,8	Dillingen, Stadt
290	139	281	122	1 399	419	2 645	683	- 2 204	- 101,7	Lebach
51	28	47	17	28	17	31	11	67	6,9	Nalbach
110	61	108	52	71	14	73	23	85	5,4	Rehlingen-Siersburg
345	181	423	193	180	86	164	56	- 300	- 7,9	Saarlouis, Kreisstadt
65	35	75	34	34	17	39	18	60	4,2	Saarwellingen
102	58	99	46	49	28	61	25	44	2,5	Schmelz
90	50	106	50	53	30	54	22	- 81	- 4,3	Schwalbach/Saar
99	53	86	39	63	30	57	25	200	16,5	Überherrn
82	35	102	51	56	18	72	25	- 23	- 1,2	Wadgassen
96	55	69	33	38	16	39	16	158	15,8	Wallerfangen
99	42	88	48	36	16	38	22	- 6	- 0,8	Bous
41	14	44	19	47	17	50	14	- 16	- 2,4	Ensdorf
<b>1 673</b>	<b>853</b>	<b>1 760</b>	<b>808</b>	<b>2 160</b>	<b>751</b>	<b>3 456</b>	<b>988</b>	<b>- 2 206</b>	<b>- 10,4</b>	<b>Landkreis insgesamt</b>
<b>Saarpfalz-Kreis</b>										
219	106	207	100	50	27	58	22	73	3,8	Bexbach, Stadt
271	126	280	131	77	38	15	7	4	0,2	Blieskastel, Stadt
97	41	93	41	26	16	42	25	-	0,0	Gersheim
1 372	670	1 185	549	304	164	434	208	468	10,3	Homburg, Kreisstadt
104	53	132	61	25	15	46	27	- 47	- 4,6	Kirkel
112	58	98	52	18	10	59	24	7	0,6	Mandelbachtal
392	195	421	195	110	51	149	57	- 86	- 2,1	St. Ingbert, Stadt
<b>2 567</b>	<b>1 249</b>	<b>2 416</b>	<b>1 129</b>	<b>610</b>	<b>321</b>	<b>803</b>	<b>370</b>	<b>419</b>	<b>2,7</b>	<b>Landkreis insgesamt</b>
<b>Landkreis St. Wendel</b>										
108	52	134	67	36	18	133	19	- 16	- 1,8	Freisen
95	52	126	57	41	23	37	16	- 44	- 3,7	Marpingen
32	13	52	28	11	6	-	-	10	1,3	Namborn
156	75	187	86	16	8	14	6	19	1,7	Nohfelden
129	64	145	73	30	20	47	28	7	0,8	Nonnweiler
39	16	44	24	18	11	-	-	8	1,2	Oberthal
248	119	281	120	95	51	127	61	- 19	- 0,7	St. Wendel, Kreisstadt
65	35	113	54	28	15	21	11	- 40	- 3,0	Tholey
<b>872</b>	<b>426</b>	<b>1 082</b>	<b>509</b>	<b>275</b>	<b>152</b>	<b>379</b>	<b>141</b>	<b>- 75</b>	<b>- 0,8</b>	<b>Landkreis insgesamt</b>
<b>11 242</b>	<b>5 465</b>	<b>12 521</b>	<b>5 790</b>	<b>7 344</b>	<b>3 172</b>	<b>9 293</b>	<b>3 571</b>	<b>- 3 228</b>	<b>- 3,0</b>	<b>SAARLAND</b>

## Allgemeinbildende Schulen 1998

Gemeinde Kreis	Schulen	Klassen <sup>1)</sup>	Schüler/innen		Hauptamtliche und hauptberufl. Lehrkräfte	
			insgesamt	weiblich	insgesamt	weiblich
<b>Stadtverband Saarbrücken</b>						
Saarbrücken, Landeshauptstadt	71	776	20 030	9 940	1 230	712
Friedrichsthal, Stadt	6	57	1 159	535	83	48
Großrosseln	5	40	835	429	47	27
Heusweiler	9	72	1 637	806	87	44
Kleinblittersdorf	7	45	952	450	55	42
Püttlingen, Stadt	7	72	1 451	704	84	54
Quierschied	5	48	1 112	552	57	33
Riegelsberg	5	46	1 145	585	61	37
Sulzbach/Saar, Stadt	8	103	2 493	1 208	161	97
Völklingen, Stadt	22	245	6 370	3 042	355	187
<b>Stadtverband insgesamt</b>	<b>145</b>	<b>1 504</b>	<b>37 184</b>	<b>18 251</b>	<b>2 220</b>	<b>1 281</b>
<b>Landkreis Merzig-Wadern</b>						
Beckingen	8	58	1 254	634	67	38
Losheim am See	7	81	1 918	930	114	65
Merzig, Kreisstadt	15	174	4 389	2 253	269	132
Mettlach	4	50	1 207	564	65	35
Perl	4	23	506	218	28	13
Wadern, Stadt	10	96	2 359	1 181	135	46
Weiskirchen	4	21	449	216	29	13
<b>Landkreis insgesamt</b>	<b>52</b>	<b>503</b>	<b>12 082</b>	<b>5 996</b>	<b>707</b>	<b>342</b>
<b>Landkreis Neunkirchen</b>						
Eppelborn	8	75	1 571	748	85	52
Illingen	10	117	3 015	1 571	164	73
Merchweiler	4	39	957	438	48	28
Neunkirchen, Kreisstadt	25	296	6 992	3 371	451	232
Ottweiler, Stadt	8	88	2 141	1 033	126	68
Schiffweiler	5	54	1 234	615	67	35
Spiesen-Elversberg	4	41	969	454	53	36
<b>Landkreis insgesamt</b>	<b>64</b>	<b>710</b>	<b>16 879</b>	<b>8 230</b>	<b>994</b>	<b>524</b>

1) Bei Gymnasien, Gesamtschulen, Abendgymnasien, Freien Waldorfschulen und dem Saariand-Kolleg Klassen der Sekundarstufe I und Klassen der Klassenstufe 11.

## Allgemeinbildende Schulen 1998

Schulen	Klassen <sup>1)</sup>	Schüler/innen		Hauptamtliche und hauptberufl. Lehrkräfte		Gemeinde Kreis
		insgesamt	weiblich	insgesamt	weiblich	
<b>Landkreis Saarlouis</b>						
12	160	4 299	2 114	247	114	Dillingen, Stadt
18	181	4 171	2 071	274	119	Lebach
5	39	876	426	48	27	Nalbach
7	47	1 051	473	53	27	Rehlingen-Siersburg
17	233	6 284	3 207	380	188	Saarlouis, Kreisstadt
8	63	1 235	587	64	37	Saarwellingen
6	51	1 228	569	58	27	Schmelz
8	69	1 503	718	86	50	Schwalbach/Saar
5	47	1 125	538	58	31	Überherrn
7	65	1 459	648	89	47	Wadgassen
6	51	897	374	67	36	Wallerfangen
3	34	888	425	50	28	Bous
1	12	296	144	13	9	Ensdorf
<b>103</b>	<b>1 052</b>	<b>25 312</b>	<b>12 294</b>	<b>1 487</b>	<b>740</b>	<b>Landkreis insgesamt</b>
<b>Saarpfalz-Kreis</b>						
7	80	2 140	1 026	130	78	Bexbach, Stadt
13	102	2 510	1 171	152	80	Blieskastel, Stadt
5	46	973	458	56	34	Gersheim
21	252	6 283	3 066	366	165	Homburg, Kreisstadt
4	29	734	348	32	16	Kirkel
8	46	896	439	57	33	Mandelbachtal
21	199	5 059	2 558	288	165	St. Ingbert, Stadt
<b>79</b>	<b>754</b>	<b>18 595</b>	<b>9 066</b>	<b>1 081</b>	<b>571</b>	<b>Landkreis insgesamt</b>
<b>Landkreis St. Wendel</b>						
4	38	911	442	48	24	Freisen
4	55	1 341	678	78	39	Marpingen
4	32	630	290	31	15	Namborn
6	53	1 188	562	75	39	Nohfelden
7	39	753	362	45	21	Nonweiler
3	27	621	284	35	22	Oberthal
15	172	4 410	2 174	270	117	St. Wendel, Kreisstadt
7	55	1 185	573	66	31	Tholey
<b>50</b>	<b>471</b>	<b>11 039</b>	<b>5 365</b>	<b>648</b>	<b>308</b>	<b>Landkreis insgesamt</b>
<b>493</b>	<b>4 994</b>	<b>121 091</b>	<b>59 202</b>	<b>7 137</b>	<b>3 766</b>	<b>SAARLAND</b>

## Wahlen

Gemeinde Kreis	Gemeinderatswahl am 13. Juni 1999							
	Wahlbe- rechtigte	Wahl- beteilig. in %	gültige Stimmen					Sonst. <sup>1)</sup>
			insges.	SPD	CDU	F.D.P.	GRÜNE	
<b>Stadtverband Saarbrücken</b>								
Saarbrücken, Landeshauptstadt	145 021	46,7	65 658	39,9	42,5	4,8	8,6	4,3
Friedrichsthal, Stadt	9 384	52,2	4 727	49,1	41,8	1,4	2,8	5,0
Großrosseln	7 725	66,0	4 892	53,6	40,3	3,3	2,8	0,0
Heusweiler	15 695	60,7	9 152	38,1	48,9	2,3	2,6	8,1
Kleinblittersdorf	10 104	65,0	6 293	48,1	46,2	2,8	2,9	0,0
Püttlingen, Stadt	16 711	64,9	10 598	28,9	57,1	1,6	2,9	9,5
Quierschied	12 246	67,6	8 050	31,3	66,5	0,0	2,2	0,0
Riegelsberg	12 328	61,2	7 299	43,6	49,4	3,6	3,3	0,0
Sulzbach/Saar, Stadt	15 034	53,6	7 885	42,5	40,2	4,7	2,4	10,2
Völklingen, Stadt	32 678	48,9	15 397	43,3	40,4	3,5	4,0	8,7
<b>Stadtverband insgesamt</b>	<b>276 926</b>	<b>52,2</b>	<b>139 951</b>	<b>40,3</b>	<b>45,5</b>	<b>3,6</b>	<b>5,6</b>	<b>5,0</b>
<b>Landkreis Merzig-Wadern</b>								
Beckingen	12 904	69,0	8 616	38,8	48,9	2,4	1,9	8,0
Losheim am See	12 848	66,0	8 105	39,0	48,1	0,0	4,8	8,0
Merzig, Kreisstadt	24 048	61,6	14 181	42,4	46,3	2,0	2,4	6,9
Mettlach	9 691	64,8	5 968	41,3	41,6	5,2	2,6	9,2
Perl	4 669	78,0	3 480	31,5	62,8	5,7	0,0	0,0
Wadern, Stadt	13 539	70,2	9 119	48,3	43,6	1,2	0,0	7,0
Weiskirchen	5 197	76,4	3 853	41,8	53,2	0,0	5,0	0,0
<b>Landkreis insgesamt</b>	<b>82 896</b>	<b>67,1</b>	<b>53 322</b>	<b>41,4</b>	<b>47,6</b>	<b>2,1</b>	<b>2,3</b>	<b>6,6</b>
<b>Landkreis Neunkirchen</b>								
Eppelborn	15 126	71,3	10 443	40,5	55,8	0,0	3,7	0,0
Illingen	15 231	73,0	10 677	43,0	51,6	1,7	3,7	0,0
Merchweiler	9 242	63,7	5 696	46,6	51,6	0,0	1,7	0,0
Neunkirchen, Kreisstadt	39 995	46,8	17 762	56,5	35,3	3,9	4,3	0,0
Ottweiler, Stadt	12 415	64,0	7 615	52,9	32,8	4,4	3,4	6,5
Schiffweiler	13 932	62,0	8 298	54,0	35,9	0,0	4,0	6,1
Spiesen-Elversberg	12 383	55,8	6 754	46,0	37,7	1,7	4,2	10,4
<b>Landkreis insgesamt</b>	<b>118 324</b>	<b>59,2</b>	<b>67 245</b>	<b>49,3</b>	<b>42,5</b>	<b>2,0</b>	<b>3,7</b>	<b>2,5</b>

1) DKP, FAMILIE, FWG, NPD, PDS, REP, WGR.

Gemeinderatswahl am 13. Juni 1999								Gemeinde Kreis
Wahlbe- rechtigte	Wahl- beteilig. in %	gültige Stimmen						
		insges.	SPD	CDU	F.D.P.	GRÜNE	Sonst. <sup>1)</sup>	
		in %						
								<b>Landkreis Saarlouis</b>
16 741	55,2	9 153	47,1	43,9	0,0	2,7	6,3	Dillingen, Stadt
16 082	66,5	10 227	37,8	52,2	6,5	0,0	3,5	Lebach
7 794	66,5	4 931	49,2	37,6	0,0	4,6	8,6	Nalbach
12 184	66,0	7 766	51,9	40,3	0,0	2,0	5,8	Rehlingen-Siersburg
29 853	55,9	16 537	40,6	49,9	0,0	7,2	2,2	Saarlouis, Kreisstadt
11 366	62,4	6 958	46,6	33,5	3,9	0,0	16,0	Saarwellingen
13 566	66,6	8 655	40,4	44,3	0,0	2,3	13,0	Schmelz
15 266	62,7	9 116	46,9	43,4	0,0	2,1	7,5	Schwalbach/Saar
9 639	60,9	5 656	44,7	44,8	3,7	3,4	3,4	Überherrn
14 974	55,9	8 122	43,2	40,4	2,4	2,7	11,2	Wadgassen
7 928	61,6	4 745	45,7	37,8	5,1	3,9	7,5	Wallerfangen
5 939	62,3	3 486	43,8	40,1	0,0	8,8	7,3	Bous
5 338	61,0	3 151	46,0	49,4	0,0	4,7	0,0	Ensdorf
<b>166 670</b>	<b>61,0</b>	<b>98 503</b>	<b>44,2</b>	<b>44,0</b>	<b>1,6</b>	<b>3,3</b>	<b>6,9</b>	<b>Landkreis insgesamt</b>
								<b>Saarpfalz-Kreis</b>
15 456	62,2	9 287	43,9	39,4	3,5	2,9	10,3	Bexbach, Stadt
18 518	63,9	11 352	41,0	47,0	1,2	5,6	5,1	Blieskastel, Stadt
5 595	75,5	4 110	32,1	56,1	0,0	0,0	11,8	Gersheim
33 782	53,1	17 472	37,3	42,9	3,3	5,1	11,3	Homburg, Kreisstadt
8 124	61,6	4 759	54,3	28,3	7,5	9,9	0,0	Kirkel
9 567	68,8	6 347	31,5	55,7	0,0	5,3	7,5	Mandelbachtal
32 557	54,8	17 197	36,7	44,7	1,8	4,2	12,7	St. Ingbert, Stadt
<b>123 599</b>	<b>59,1</b>	<b>70 524</b>	<b>38,9</b>	<b>44,5</b>	<b>2,4</b>	<b>4,7</b>	<b>9,4</b>	<b>Landkreis insgesamt</b>
								<b>Landkreis St. Wendel</b>
6 941	75,7	5 104	47,9	52,1	0,0	0,0	0,0	Freisen
9 489	78,4	7 171	48,9	47,7	0,0	3,4	0,0	Marpingen
6 156	73,3	4 273	36,6	50,7	0,0	0,0	12,7	Narnborn
8 710	78,9	6 679	40,9	42,9	2,7	0,0	13,5	Nohfelden
7 363	77,9	5 537	53,2	38,9	0,0	0,0	7,8	Nonnweiler
5 341	81,2	4 180	38,4	61,6	0,0	0,0	0,0	Oberthal
21 933	69,0	14 589	32,5	64,4	1,4	1,6	0,0	St. Wendel, Kreisstadt
10 478	68,2	6 854	34,8	61,7	0,0	3,4	0,0	Tholey
<b>76 411</b>	<b>73,8</b>	<b>54 387</b>	<b>40,3</b>	<b>54,2</b>	<b>0,7</b>	<b>1,3</b>	<b>3,5</b>	<b>Landkreis insgesamt</b>
<b>844 826</b>	<b>59,3</b>	<b>483 932</b>	<b>42,3</b>	<b>45,8</b>	<b>2,3</b>	<b>3,9</b>	<b>5,7</b>	<b>SAARLAND</b>

## Wahlen

Gemeinde Kreis	Landtagswahl am 05. September 1999							
	Wahlbe- rechtigte	Wahl- beteilig. in %	gültige Stimmen					Sonst. <sup>1)</sup>
			insges.	SPD	CDU	F.D.P.	GRÜNE	
<b>Stadtverband Saarbrücken</b>								
Saarbrücken, Landeshauptstadt	136 890	62,8	85 007	45,0	40,5	4,5	5,8	4,3
Friedrichsthal, Stadt	9 262	70,8	6 496	53,5	39,7	1,6	2,1	3,2
Großrosseln	7 476	73,1	5 367	53,9	38,0	2,5	1,7	3,9
Heusweiler	15 501	70,7	10 791	42,4	48,5	2,4	2,9	3,8
Kleinblittersdorf	9 915	72,7	7 083	42,3	47,8	3,0	2,5	4,3
Püttlingen, Stadt	16 545	73,7	12 032	41,5	50,5	2,1	2,4	3,5
Quierschied	12 101	73,6	8 818	41,6	52,1	1,7	1,9	2,8
Riegelsberg	12 140	72,6	8 708	42,1	48,0	3,4	3,2	3,4
Sulzbach/Saar, Stadt	14 603	64,2	9 266	49,7	39,3	3,2	2,2	5,7
Völklingen, Stadt	31 270	62,8	19 373	50,0	39,6	3,2	2,4	4,8
<b>Stadtverband insgesamt</b>	<b>265 703</b>	<b>65,9</b>	<b>172 941</b>	<b>45,6</b>	<b>42,7</b>	<b>3,5</b>	<b>4,1</b>	<b>4,2</b>
<b>Landkreis Merzig-Wadern</b>								
Beckingen	12 744	71,7	8 975	46,1	45,6	2,3	2,2	3,7
Losheim am See	12 718	70,7	8 810	40,3	51,0	2,2	2,3	4,1
Merzig, Kreisstadt	23 666	68,6	15 992	42,5	49,2	2,3	2,5	3,6
Mettlach	9 495	67,9	6 331	45,0	47,1	2,4	2,0	3,4
Perl	4 842	72,5	3 443	32,8	59,6	3,6	1,8	2,2
Wadern, Stadt	13 421	74,7	9 817	42,9	48,3	2,1	2,0	4,6
Weiskirchen	5 183	74,3	3 789	38,9	54,5	1,5	2,2	2,9
<b>Landkreis insgesamt</b>	<b>82 069</b>	<b>70,9</b>	<b>57 157</b>	<b>42,2</b>	<b>49,5</b>	<b>2,3</b>	<b>2,2</b>	<b>3,7</b>
<b>Landkreis Neunkirchen</b>								
Eppelborn	15 050	76,0	11 250	41,0	53,0	1,3	2,0	2,7
Illingen	15 189	76,7	11 464	43,8	47,9	1,9	2,4	4,0
Merchweiler	9 113	70,3	6 323	46,7	45,8	1,6	2,1	3,8
Neunkirchen, Kreisstadt	38 332	61,0	23 085	53,0	36,8	2,5	2,8	5,0
Ottweiler, Stadt	12 214	69,5	8 381	49,9	36,9	3,1	3,5	6,6
Schiffweiler	13 801	70,8	9 626	52,7	38,5	1,2	2,6	5,0
Spiesen-Elversberg	12 103	65,0	7 769	48,4	41,1	1,9	2,9	5,8
<b>Landkreis insgesamt</b>	<b>115 802</b>	<b>68,2</b>	<b>77 898</b>	<b>48,6</b>	<b>42,1</b>	<b>2,0</b>	<b>2,6</b>	<b>4,7</b>

1) CM, FAMILIE, FWG, ödp, PDS, REP.



# Wahlen

Landtagswahl am 05. September 1999								Gemeinde Kreis
Wahlbe- rechtigte	Wahl- beteilig. in %	gültige Stimmen						
		insges.	SPD	CDU	F.D.P.	GRÜNE	Sonst. <sup>1)</sup>	
in %								
								<b>Landkreis Saarlouis</b>
15 825	65,6	10 248	43,2	48,2	2,0	2,8	3,9	Dillingen, Stadt
15 879	73,1	11 416	37,9	54,0	2,4	2,2	3,5	Lebach
7 663	72,8	5 480	38,2	53,3	1,7	3,5	3,3	Nalbach
11 864	73,8	8 599	48,8	43,1	1,3	2,7	4,1	Rehlingen-Siersburg
28 496	64,8	18 265	42,2	47,9	1,8	4,7	3,4	Saarlouis, Kreisstadt
11 065	68,2	7 442	44,6	46,8	2,0	2,6	4,0	Saarwellingen
13 490	70,2	9 266	43,5	48,5	1,3	2,4	4,3	Schmelz
15 075	73,0	10 838	48,0	44,1	1,7	2,4	3,8	Schwalbach/Saar
9 459	77,2	7 184	46,7	45,0	2,3	2,7	3,2	Überherrn
14 680	67,2	9 715	47,9	42,9	2,4	2,8	4,0	Wadgassen
7 751	68,7	5 227	45,5	44,1	3,4	2,7	4,3	Wallerfangen
5 661	72,1	3 996	48,9	40,7	2,2	3,7	4,6	Bous
5 191	69,4	3 523	49,0	42,2	1,6	3,3	3,8	Ensdorf
<b>162 099</b>	<b>69,7</b>	<b>111 199</b>	<b>44,4</b>	<b>46,8</b>	<b>2,0</b>	<b>3,0</b>	<b>3,8</b>	<b>Landkreis insgesamt</b>
								<b>Saarpfalz-Kreis</b>
15 364	68,5	10 376	46,9	43,0	2,5	2,6	5,0	Bexbach, Stadt
18 267	71,5	12 862	40,5	47,3	2,2	4,4	5,6	Blieskastel, Stadt
5 484	77,4	4 147	38,6	51,4	1,7	3,3	5,0	Gersheim
32 888	61,2	19 880	38,2	49,2	2,8	4,0	5,8	Homburg, Kreisstadt
8 065	72,6	5 766	50,1	35,8	4,2	5,3	4,5	Kirkel
9 392	76,5	7 074	37,0	50,6	2,6	3,8	6,0	Mandelbachtal
31 646	67,9	21 234	39,4	47,0	2,9	3,5	7,1	St. Ingbert, Stadt
<b>121 106</b>	<b>68,1</b>	<b>81 339</b>	<b>40,7</b>	<b>46,8</b>	<b>2,7</b>	<b>3,8</b>	<b>5,9</b>	<b>Landkreis insgesamt</b>
								<b>Landkreis St. Wendel</b>
6 903	75,0	5 106	44,9	49,6	1,0	1,3	3,3	Freisen
9 365	81,2	7 488	47,3	46,5	1,0	2,4	2,8	Marpingen
6 154	74,1	4 471	43,9	48,3	1,4	2,0	4,3	Narnborn
8 681	77,3	6 607	48,6	44,6	2,0	2,2	2,6	Nohfelden
7 338	78,8	5 681	45,7	46,0	1,8	1,9	4,6	Nonnweiler
5 321	81,9	4 267	43,0	51,5	1,1	2,0	2,5	Oberthal
21 796	72,7	15 609	38,3	54,1	1,8	2,7	3,2	St. Wendel, Kreisstadt
10 473	73,8	7 574	34,3	58,2	1,7	2,9	2,8	Tholey
<b>76 031</b>	<b>76,0</b>	<b>56 803</b>	<b>42,3</b>	<b>50,7</b>	<b>1,6</b>	<b>2,3</b>	<b>3,2</b>	<b>Landkreis insgesamt</b>
<b>822 810</b>	<b>68,7</b>	<b>557 337</b>	<b>44,4</b>	<b>45,5</b>	<b>2,6</b>	<b>3,2</b>	<b>4,3</b>	<b>SAARLAND</b>

## Wahlen

Gemeinde Kreis	Bundestagswahl am 27. September 1998							
	Wahlbe- rechtigte	Wahl- beteilig. in %	gültige Stimmen					
			insges.	SPD	CDU	F.D.P.	GRÜNE	Sonst. <sup>1)</sup>
			in %					
<b>Stadtverband Saarbrücken</b>								
Saarbrücken, Landeshauptstadt	138 751	80,2	108 524	50,3	27,1	6,9	9,6	6,1
Friedrichsthal, Stadt	9 263	84,0	7 619	60,4	26,6	3,8	4,5	4,7
Großrosseln	7 514	88,0	6 454	60,8	26,3	3,9	3,4	5,7
Heusweiler	15 600	86,6	13 118	50,4	35,1	5,0	5,1	4,6
Kleinblittersdorf	10 018	85,4	8 223	47,4	35,9	5,1	5,5	6,1
Püttlingen, Stadt	16 640	88,2	14 329	50,1	36,2	3,9	4,9	5,0
Quierschied	12 195	88,3	10 484	53,8	33,1	3,9	4,2	5,0
Riegelsberg	12 117	87,6	10 367	50,0	32,6	6,1	6,3	5,0
Sulzbach/Saar, Stadt	14 731	83,2	11 975	59,0	26,6	4,4	4,1	5,9
Völklingen, Stadt	31 569	81,7	25 191	60,1	25,6	4,2	4,0	6,1
<b>Stadtverband insgesamt</b>	<b>268 398</b>	<b>82,6</b>	<b>216 284</b>	<b>52,6</b>	<b>28,8</b>	<b>5,7</b>	<b>7,1</b>	<b>5,8</b>
<b>Landkreis Merzig-Wadern</b>								
Beckingen	12 896	87,4	11 060	55,4	29,8	4,7	4,4	5,7
Losheim am See	12 677	85,8	10 642	47,5	37,0	4,9	4,9	5,7
Merzig, Kreisstadt	23 672	82,8	19 295	48,8	35,7	5,1	4,9	5,5
Mettlach	9 500	86,0	8 043	55,0	32,4	4,1	3,6	4,9
Perl	4 841	87,4	4 127	43,1	41,3	6,2	4,8	4,6
Wadern, Stadt	13 417	88,0	11 583	51,7	36,2	4,0	4,4	3,7
Weiskirchen	5 220	88,4	4 517	53,1	35,1	3,1	4,3	4,4
<b>Landkreis insgesamt</b>	<b>82 223</b>	<b>85,8</b>	<b>69 267</b>	<b>50,8</b>	<b>35,0</b>	<b>4,6</b>	<b>4,6</b>	<b>5,1</b>
<b>Landkreis Neunkirchen</b>								
Eppelborn	15 042	87,9	12 981	52,3	36,2	3,4	3,5	4,6
Illingen	15 210	89,4	13 362	51,5	35,3	3,8	4,2	5,2
Merchweiler	9 231	85,6	7 748	54,9	31,6	3,6	3,8	6,1
Neunkirchen, Kreisstadt	38 555	81,4	30 857	61,1	24,5	4,2	4,8	5,4
Ottweiler, Stadt	12 514	84,0	10 343	59,1	25,0	4,4	5,9	5,6
Schiffweiler	13 936	87,1	11 951	60,4	27,8	2,6	4,1	5,1
Spiesen-Elversberg	12 223	84,8	10 231	58,1	28,5	3,8	4,6	4,9
<b>Landkreis insgesamt</b>	<b>116 711</b>	<b>84,9</b>	<b>97 473</b>	<b>57,5</b>	<b>29,0</b>	<b>3,8</b>	<b>4,5</b>	<b>5,3</b>

1) APPD, BFB, CM, FAMILIE, DIE FRAUEN, DVU, GRAUE, NPD, ödp, PDS, Pro DM, REP

Bundestagswahlen am 27. September 1998								Gemeinde Kreis
Wahlbe- rechtigte	Wahl- beteilig. in %	gültige Stimmen						
		insges.	SPD	CDU	F.D.P.	GRÜNE	Sonst. <sup>1)</sup>	
in %								
								<b>Landkreis Saarlouis</b>
16 055	82,8	13 059	51,3	34,2	4,5	4,7	5,3	Dillingen, Stadt
15 882	87,7	13 685	47,3	40,3	4,3	3,9	4,2	Lebach
7 651	87,2	6 550	52,9	33,3	3,7	4,9	5,3	Nalbach
11 871	86,8	10 104	52,9	32,9	3,8	5,0	5,4	Rehlingen-Siersburg
28 823	81,6	23 206	51,4	33,1	5,0	5,6	4,9	Saarlouis, Kreisstadt
11 102	85,7	9 345	53,1	33,2	4,0	4,5	5,2	Saarwellingen
13 440	87,6	11 531	53,9	33,8	3,5	4,2	4,6	Schmelz
15 152	88,6	13 228	54,1	32,8	3,7	3,9	5,5	Schwalbach/Saar
9 507	84,9	7 936	53,2	32,8	4,7	4,1	5,2	Überherrn
14 776	87,0	12 665	56,7	29,9	4,4	4,2	4,9	Wadgassen
7 793	85,0	6 494	53,2	31,3	5,1	5,0	5,4	Wallerfangen
5 734	88,7	4 997	56,4	27,8	4,2	5,6	6,0	Bous
5 204	86,4	4 420	57,1	30,9	3,3	4,3	4,4	Ensdorf
<b>162 990</b>	<b>85,6</b>	<b>137 220</b>	<b>52,8</b>	<b>33,3</b>	<b>4,3</b>	<b>4,6</b>	<b>5,0</b>	<b>Landkreis insgesamt</b>
								<b>Saarpfalz-Kreis</b>
15 449	86,4	13 117	55,2	30,2	4,2	4,4	6,0	Bexbach, Stadt
18 403	86,8	15 699	49,6	32,1	4,8	6,5	6,9	Blieskastel, Stadt
5 505	89,0	4 801	45,9	38,4	3,5	5,7	6,5	Gersheim
33 074	82,2	26 730	47,4	34,0	5,5	5,7	7,4	Homburg, Kreisstadt
8 136	88,9	7 131	56,0	23,5	7,2	7,6	5,7	Kirkel
9 422	89,3	8 246	45,9	37,2	4,8	6,2	5,9	Mandelbachtal
31 890	85,2	26 777	48,9	33,6	5,5	5,2	6,9	St. Ingbert, Stadt
<b>121 879</b>	<b>85,5</b>	<b>102 501</b>	<b>49,5</b>	<b>32,9</b>	<b>5,2</b>	<b>5,7</b>	<b>6,7</b>	<b>Landkreis insgesamt</b>
								<b>Landkreis St. Wendel</b>
6 924	88,4	6 019	51,7	37,3	2,6	2,5	5,8	Freisen
9 393	90,6	8 338	52,3	36,4	2,7	4,8	3,8	Marpingen
6 150	88,7	5 354	52,7	34,3	3,3	3,6	6,0	Namborn
8 731	90,3	7 756	54,4	35,2	3,6	3,2	3,6	Nohfelden
7 353	90,0	6 495	52,0	36,4	3,9	3,4	4,4	Nonnweiler
5 355	91,3	4 806	51,6	38,4	2,3	3,4	4,3	Oberthal
21 882	86,5	18 640	47,4	38,7	4,0	4,6	5,2	St. Wendel, Kreisstadt
10 518	88,8	9 155	44,3	43,4	3,3	4,6	4,3	Tholey
<b>76 306</b>	<b>88,8</b>	<b>66 563</b>	<b>50,0</b>	<b>37,9</b>	<b>3,4</b>	<b>4,0</b>	<b>4,7</b>	<b>Landkreis insgesamt</b>
<b>828 507</b>	<b>84,8</b>	<b>689 308</b>	<b>52,4</b>	<b>31,8</b>	<b>4,7</b>	<b>5,5</b>	<b>5,5</b>	<b>SAARLAND</b>

## Sozialversicherungspflichtig Beschäftigte 1998

Gemeinde Kreis	Insgesamt	Weiblich	Ausländer	
			insgesamt	weiblich
Stand 30. Juni				
<b>Stadtverband Saarbrücken</b>				
Saarbrücken, Landeshauptstadt	101 007	43 407	12 485	4 221
Friedrichsthal, Stadt	2 061	841	139	41
Großrosseln	3 004	444	338	67
Heusweiler	3 029	1 160	188	50
Kleinblittersdorf	2 830	1 061	1 056	205
Püttlingen, Stadt	3 471	1 613	172	49
Quierschied	4 523	866	195	36
Riegelsberg	1 641	722	97	16
Sulzbach/Saar, Stadt	7 709	2 537	558	131
Völklingen, Stadt	15 665	4 642	1 435	276
<b>Stadtverband insgesamt</b>	<b>144 940</b>	<b>57 293</b>	<b>16 663</b>	<b>5 092</b>
<b>Landkreis Merzig-Wadern</b>				
Beckingen	1 925	618	172	15
Losheim am See	3 647	1 587	147	43
Merzig, Kreisstadt	8 461	4 144	422	103
Mettlach	4 541	1 953	628	210
Perl	1 305	594	120	75
Wadern, Stadt	5 757	2 552	205	65
Weiskirchen	1 188	602	34	11
<b>Landkreis insgesamt</b>	<b>26 824</b>	<b>12 050</b>	<b>1 728</b>	<b>522</b>
<b>Landkreis Neunkirchen</b>				
Eppelborn	2 400	1 099	116	28
Illingen	3 389	1 365	143	25
Merchweiler	1 319	565	83	10
Neunkirchen, Kreisstadt	20 138	7 958	1 398	356
Ottweiler, Stadt	3 001	1 711	122	37
Schiffweiler	1 803	821	73	13
Spiesen-Elversberg	1 747	832	82	24
<b>Landkreis insgesamt</b>	<b>33 797</b>	<b>14 351</b>	<b>2 017</b>	<b>493</b>

## Sozialversicherungspflichtig Beschäftigte 1998

Insgesamt	Weiblich	Ausländer		Gemeinde Kreis
		insgesamt	weiblich	
Stand 30. Juni				
<b>Landkreis Saarlouis</b>				
12 977	3 348	1 125	145	Dillingen, Stadt
4 256	2 159	208	54	Lebach
749	266	65	11	Nalbach
1 992	777	247	80	Rehlingen-Siersburg
22 111	8 672	2 268	499	Saarlouis, Kreisstadt
2 530	948	216	71	Saarwellingen
2 620	989	219	26	Schmelz
2 130	866	157	30	Schwalbach/Saar
2 442	995	497	211	Überherrn
1 902	885	199	49	Wadgassen
1 046	577	61	22	Wallerfangen
1 993	728	144	27	Bous
3 740	478	123	30	Ensdorf
<b>60 488</b>	<b>21 688</b>	<b>5 529</b>	<b>1 255</b>	<b>Landkreis insgesamt</b>
<b>Saarpfalz-Kreis</b>				
3 005	1 203	127	22	Bexbach, Stadt
4 186	1 816	494	128	Blieskastel, Stadt
910	388	176	66	Gersheim
29 026	10 804	2 054	322	Homburg, Kreisstadt
2 916	1 245	149	55	Kirkel
917	419	80	14	Mandelbachtal
14 385	5 325	1 435	281	St. Ingbert, Stadt
<b>55 345</b>	<b>21 200</b>	<b>4 515</b>	<b>888</b>	<b>Landkreis insgesamt</b>
<b>Landkreis St. Wendel</b>				
1 618	390	29	6	Freisen
942	416	26	4	Marpingen
313	147	8	-	Namborn
1 901	864	62	22	Nohfelden
3 005	1 295	122	49	Nonnweiler
554	274	15	5	Oberthal
10 575	5 512	214	72	St. Wendel, Kreisstadt
1 864	632	95	19	Tholey
<b>20 772</b>	<b>9 530</b>	<b>571</b>	<b>177</b>	<b>Landkreis insgesamt</b>
<b>342 166</b>	<b>136 112</b>	<b>31 023</b>	<b>8 427</b>	<b>SAARLAND</b>

## Sozialversicherungspflichtig Beschäftigte 1998

Gemeinde Kreis	Insgesamt	Davon in der Wirtschaftsabteilung <sup>1)</sup>									
		Land- u. Forst- wirt. Tier- halt., Fische- rei	Ener- gie- wirt. u. Was- server- sorg., Berg- bau	Verarb. Gewer- be (ohne Bau- gewer- be) <sup>2)</sup>	Bau- gewer- be	Handel	Verkehr u. Nach- richten- über- mittlung	Kredit- institute u. Ver- siche- rungs- gewer- be	Dienst- leistung soweit a.n.g.	Organ. ohne Er- werbs- char. u. private Haus- halte	Gebiets- körper- schaften und Sozial- versi- cher.
Stand 30. Juni											
<b>Stadtverb. Saarbrücken</b>											
Saarbrücken	101 007	236	4 079	19 336	3 587	14 089	6 441	6 747	33 018	5 258	8 216
Friedrichsthal, Stadt	2 061	9	68	334	190	624	31	26	638	38	103
Großrosseln	3 004	-	2 217	150	85	151	108	28	168	25	72
Heusweiler	3 029	13	-	770	394	697	174	67	669	70	175
Kleinblittersdorf	2 830	4	-	888	118	309	53	21	1 302	30	105
Püttlingen, Stadt	3 471	40	27	876	198	488	135	97	1 314	201	95
Quierschied	4 523	-	2 887	251	289	264	87	93	417	55	180
Riegelsberg	1 641	2	77	324	142	409	34	43	527	25	58
Sulzbach/Saar, Stadt	7 709	2	1 175	3 171	267	808	111	159	1 730	36	250
Völklingen, Stadt	15 665	29	2 956	5 143	969	2 409	259	243	3 156	161	340
<b>Stadtverband insgesamt</b>	<b>144 940</b>	<b>335</b>	<b>13 486</b>	<b>31 243</b>	<b>6 239</b>	<b>20 248</b>	<b>7 433</b>	<b>7 524</b>	<b>42 939</b>	<b>5 899</b>	<b>9 594</b>
<b>Landkreis Merzig-Wadern</b>											
Beckingen	1 925	3	8	636	299	202	199	52	424	35	67
Losheim am See	3 647	15	12	907	688	853	116	78	824	23	131
Merzig, Kreisstadt	8 461	151	61	1 917	558	1 467	192	304	2 901	216	694
Mettlach	4 541	20	12	3 195	66	350	79	76	612	55	76
Perl	1 305	27	4	150	146	384	236	17	273	11	57
Wadern, Stadt	5 757	15	1	3 281	291	566	113	107	1 071	112	200
Weiskirchen	1 188	6	-	239	188	63	55	13	531	52	41
<b>Landkreis insgesamt</b>	<b>26 824</b>	<b>237</b>	<b>98</b>	<b>10 325</b>	<b>2 236</b>	<b>3 885</b>	<b>990</b>	<b>647</b>	<b>6 636</b>	<b>504</b>	<b>1 266</b>
<b>Landkreis Neunkirchen</b>											
Eppelborn	2 400	15	-	652	318	266	102	120	761	59	107
Illingen	3 389	16	57	1 117	562	644	81	46	636	67	163
Merchweiler	1 319	17	2	165	384	270	22	34	322	28	75
Neunkirchen, Kreisstadt	20 138	147	230	8 027	1 267	2 982	609	591	4 739	418	1 128
Ottweiler, Stadt	3 001	19	54	575	278	221	22	42	1 289	143	358
Schiffweiler	1 803	15	-	401	271	459	67	125	355	36	74
Spiesen-Elversberg	1 747	11	-	411	146	191	78	60	747	36	67
<b>Landkreis insgesamt</b>	<b>33 797</b>	<b>240</b>	<b>343</b>	<b>11 348</b>	<b>3 226</b>	<b>5 033</b>	<b>981</b>	<b>1 018</b>	<b>8 849</b>	<b>787</b>	<b>1 972</b>

1) Systematik der Wirtschaftszweige (Fassung für die Berufszählung 1970). 2) Einschl. der Personen "ohne Angabe" der Wirtschaftszweige.

## Sozialversicherungspflichtig Beschäftigte 1998

Insge- samt	Davon in der Wirtschaftsabteilung <sup>1)</sup>										Gemeinde Kreis
	Land- u. Forst wirt. Tier- halt., Fische- rei	Ener- giewirt. u. Was- server- sorg., Berg- bau	Verarb. Gewer- be (ohne Bau- gewer- be) <sup>2)</sup>	Bau- gewer- be	Handel	Verkehr u. Nach- richten- über- mittlung	Kredit- institute u. Ver- siche- rungs- gewer- be	Dienst- leistung soweit a.n.g.	Organ. ohne Er- werbs- char. u. private Haus- halte	Gebiets- körper- schaf- ten und Sozial- versi- cher.	
<b>Stand 30. Juni</b>											
											<b>Landkreis Saarlouis</b>
12 977	17	65	8 085	403	1 493	174	169	2 043	292	236	Dillingen, Stadt
4 256	15	-	1 013	275	731	73	83	1 659	58	349	Lebach
749	28	-	258	96	78	40	16	166	11	56	Nalbach
1 992	32	-	696	299	387	59	18	393	21	87	Rehlingen-Siersburg
22 111	48	95	9 791	514	3 611	1 071	891	4 001	274	1 815	Saarlouis, Kreisstadt
2 530	19	118	874	311	321	153	22	619	25	68	Saarwellingen
2 620	7	1	1 054	376	491	88	65	386	22	130	Schmelz
2 130	37	-	656	170	280	52	39	649	56	191	Schwalbach/Saar
2 442	18	12	1 189	290	212	249	34	321	37	80	Überherm
1 902	17	-	693	140	289	34	55	463	70	141	Wadgassen
1 046	26	-	172	87	99	15	7	567	19	54	Wallerfangen
1 993	-	60	877	51	665	6	13	237	12	72	Bous
3 740	-	2 686	143	141	554	33	15	124	3	41	Ensdorf
<b>60 488</b>	<b>264</b>	<b>3 037</b>	<b>25 501</b>	<b>3 153</b>	<b>9 211</b>	<b>2 047</b>	<b>1 427</b>	<b>11 628</b>	<b>900</b>	<b>3 320</b>	<b>Landkreis insgesamt</b>
											<b>Saarpfalz-Kreis</b>
3 005	24	298	1 123	254	392	65	61	573	50	165	Bexbach, Stadt
4 186	44	25	1 481	485	457	128	161	1 111	13	281	Blieskastel, Stadt
910	5	37	319	71	68	65	3	267	31	44	Gersheim
29 026	29	278	14 447	1 073	2 850	568	526	7 944	363	948	Homburg, Kreisstadt
2 916	7	32	648	152	1 492	108	5	371	17	84	Kirkel
917	52	4	188	101	108	57	66	268	8	65	Mandelbachtal
14 385	42	123	6 170	1 287	1 849	516	321	3 313	276	488	St. Ingbert, Stadt
<b>55 345</b>	<b>203</b>	<b>797</b>	<b>24 376</b>	<b>3 423</b>	<b>7 216</b>	<b>1 507</b>	<b>1 143</b>	<b>13 847</b>	<b>758</b>	<b>2 075</b>	<b>Landkreis insgesamt</b>
											<b>Landkreis St. Wendel</b>
1 618	9	-	1 123	24	174	91	8	122	7	60	Freisen
942	2	-	223	156	125	55	33	255	18	75	Marpingen
313	3	-	50	69	40	8	4	64	5	70	Namborn
1 901	30	-	1 013	130	145	34	32	396	48	73	Nohfelden
3 005	7	-	2 042	52	170	116	22	434	72	90	Nonnweiler
554	15	-	104	87	113	13	4	166	12	40	Oberthal
10 575	36	113	2 610	300	1 768	145	553	3 180	287	1 583	St. Wendel, Kreisstadt
1 864	9	-	440	541	221	53	33	363	88	116	Tholey
<b>20 772</b>	<b>111</b>	<b>113</b>	<b>7 605</b>	<b>1 359</b>	<b>2 756</b>	<b>515</b>	<b>689</b>	<b>4 980</b>	<b>537</b>	<b>2 107</b>	<b>Landkreis insgesamt</b>
<b>342 166</b>	<b>1 390</b>	<b>17 874</b>	<b>110 398</b>	<b>19 636</b>	<b>48 349</b>	<b>13 473</b>	<b>12 448</b>	<b>88 879</b>	<b>9 385</b>	<b>20 334</b>	<b>SAARLAND</b>

## Gewerbeanzeigen 1998

Gemeinde Kreis	Gewerbeanmeldungen		Gewerbe- ummeldungen	Gewerbeabmeldungen	
	insgesamt	darunter Neuerrichtung des Betriebes		insgesamt	darunter vollständige Aufgabe eines Betriebes
<b>Stadtverband Saarbrücken</b>					
Saarbrücken, Landeshauptstadt	1 922	1 596	411	1 370	1 011
Friedrichsthal, Stadt	70	57	8	47	32
Großrosseln	71	71	13	49	45
Heusweiler	177	145	27	141	99
Kleinblittersdorf	105	91	16	67	53
Püttlingen, Stadt	152	125	19	91	57
Quierschied	74	70	13	59	46
Riegelsberg	168	135	15	114	73
Sulzbach/Saar, Stadt	106	83	12	81	52
Völklingen, Stadt	355	308	46	282	226
<b>Stadtverband insgesamt</b>	<b>3 200</b>	<b>2 681</b>	<b>580</b>	<b>2 301</b>	<b>1 694</b>
<b>Landkreis Merzig-Wadern</b>					
Beckingen	132	107	9	79	56
Losheim am See	128	114	17	92	65
Merzig, Kreisstadt	267	193	42	157	95
Mettlach	95	72	17	61	36
Perl	43	32	3	32	26
Wadern, Stadt	177	127	31	104	61
Weiskirchen	55	43	9	50	33
<b>Landkreis insgesamt</b>	<b>897</b>	<b>688</b>	<b>128</b>	<b>575</b>	<b>372</b>
<b>Landkreis Neunkirchen</b>					
Eppelborn	134	106	20	87	57
Illingen	156	121	22	101	61
Merchweiler	99	71	11	84	57
Neunkirchen, Kreisstadt	480	324	61	377	208
Ottweiler, Stadt	109	81	20	87	44
Schiffweiler	109	99	18	123	105
Spiesen-Elversberg	123	83	16	84	54
<b>Landkreis insgesamt</b>	<b>1 210</b>	<b>885</b>	<b>168</b>	<b>943</b>	<b>586</b>



## Gewerbeanzeigen 1998

Gewerbeanmeldungen		Gewerbe- ummeldungen	Gewerbeabmeldungen		Gemeinde Kreis
insgesamt	darunter Neuerrichtung des Betriebes		insgesamt	darunter vollständige Aufgabe eines Betriebes	
<b>Landkreis Saarlouis</b>					
199	161	30	146	98	Dillingen, Stadt
161	152	20	127	99	Lebach
47	37	7	49	40	Nalbach
115	88	22	112	70	Rehlingen-Siersburg
415	310	86	365	236	Saarlouis, Kreisstadt
113	87	21	79	50	Saarwellingen
133	113	29	92	64	Schmelz
137	121	18	88	63	Schwalbach/Saar
94	77	14	64	44	Überherrn
138	128	21	105	90	Wadgassen
64	45	1	63	42	Wallerfangen
73	64	8	42	26	Bous
57	38	-	36	22	Ensdorf
1 746	1 421	277	1 368	944	<b>Landkreis insgesamt</b>
<b>Saarpfalz-Kreis</b>					
166	147	31	119	97	Bexbach, Stadt
169	142	40	134	90	Blieskastel, Stadt
52	44	5	37	33	Gersheim
376	292	70	377	268	Homburg, Kreisstadt
94	70	18	50	23	Kirkel
97	71	18	70	46	Mandelbachtal
339	283	76	232	163	St. Ingbert, Stadt
1 293	1 049	258	1 019	720	<b>Landkreis insgesamt</b>
<b>Landkreis St. Wendel</b>					
54	37	10	48	26	Freisen
80	50	9	54	23	Marpingen
41	28	5	30	22	Namborn
70	52	12	60	41	Nohfelden
65	46	10	53	38	Nonnweiler
46	35	7	24	15	Oberthal
270	235	40	187	153	St. Wendel, Kreisstadt
76	62	8	57	45	Tholey
702	545	101	513	363	<b>Landkreis insgesamt</b>
9 048	7 269	1 512	6 719	4 679	<b>SAARLAND</b>

## Flächenerhebung 1997

Gemeinde Kreis	Boden- fläche insge- samt	Gebäu- de- und Frei- fläche zus.	Darunter		Betriebs- fläche zusam- men	Dar. Abbau- land	Erho- lungs- fläche zusam- men	Dar. Grün- anlagen
			Woh- nen	Gewer- be, Indust- rie				
in Hektar								
<b>Stadtverband Saarbrücken</b>								
Saarbrücken, Landeshauptstadt	16 706	3 504	2 022	456	205	22	271	137
Friedrichsthal, Stadt	907	244	168	23	69	3	19	8
Großrosseln	2 520	278	151	34	88	3	17	2
Heusweiler	3 994	619	350	26	23	1	26	6
Kleinblittersdorf	2 729	330	213	40	10	-	15	3
Püttlingen, Stadt	2 394	493	358	30	44	15	53	39
Quierschied	2 022	417	234	58	101	-	30	17
Riegelsberg	1 470	348	269	5	9	1	12	5
Sulzbach/Saar, Stadt	1 613	407	236	72	57	-	34	15
Völklingen, Stadt	6 706	1 280	511	388	120	5	97	28
<b>Stadtverband insgesamt</b>	<b>41 061</b>	<b>7 920</b>	<b>4 511</b>	<b>1 131</b>	<b>727</b>	<b>50</b>	<b>575</b>	<b>261</b>
<b>Landkreis Merzig-Wadern</b>								
Beckingen	5 163	486	326	16	24	20	12	4
Losheim am See	9 679	550	380	45	36	25	61	39
Merzig, Kreisstadt	10 879	956	632	100	53	17	42	22
Mettlach	7 797	399	273	33	27	4	37	25
Perl	7 507	303	153	50	86	67	18	3
Wadern, Stadt	11 097	696	403	57	42	20	97	31
Weiskirchen	3 364	247	152	13	7	1	101	18
<b>Landkreis insgesamt</b>	<b>55 486</b>	<b>3 638</b>	<b>2 320</b>	<b>315</b>	<b>273</b>	<b>153</b>	<b>367</b>	<b>142</b>
<b>Landkreis Neunkirchen</b>								
Eppelborn	4 703	494	316	12	15	1	26	5
Illingen	3 608	529	318	23	40	11	22	9
Merchweiler	1 278	266	211	7	4	-	8	2
Neunkirchen, Kreisstadt	7 504	1 278	550	293	245	47	128	84
Ottweiler, Stadt	4 551	418	301	16	7	4	32	16
Schiffweiler	2 132	416	282	18	82	60	22	8
Spiesen-Elversberg	1 140	300	236	13	11	10	8	2
<b>Landkreis insgesamt</b>	<b>24 916</b>	<b>3 702</b>	<b>2 214</b>	<b>382</b>	<b>404</b>	<b>132</b>	<b>247</b>	<b>126</b>

## Flächenerhebung 1997

Verkehrsfäche zusammen	Dar.	Landwirtschaftsfläche	Waldfläche	Wasserfläche	Fläche anderer Nutzung	Darunter		Gemeinde Kreis
	Straßen, Wege, Plätze					Friedhof	Unland	
in Hektar								
<b>Stadtverband Saarbrücken</b>								
1 678	1 258	3 204	7 474	149	220	120	84	Saarbrücken, Landeshauptstadt
111	96	43	402	7	12	6	5	Friedrichsthal, Stadt
94	74	613	1 404	7	20	11	9	Großrosseln
303	291	2 474	504	18	26	9	17	Heusweiler
152	133	1 601	564	37	20	3	16	Kleinblittersdorf
139	130	1 208	430	16	10	7	3	Püttlingen, Stadt
163	140	163	1 096	6	45	8	8	Quierschied
80	75	490	512	5	13	9	5	Riegelsberg
182	155	61	847	6	19	13	5	Sulzbach/Saar, Stadt
401	318	893	3 824	57	34	17	12	Völklingen, Stadt
<b>3 305</b>	<b>2 671</b>	<b>10 749</b>	<b>17 057</b>	<b>310</b>	<b>419</b>	<b>204</b>	<b>164</b>	<b>Stadtverband insgesamt</b>
<b>Landkreis Merzig-Wadern</b>								
217	204	2 670	1 668	47	40	6	32	Beckingen
442	425	4 274	4 228	53	35	5	30	Losheim am See
585	530	5 748	3 119	149	228	19	97	Merzig, Kreisstadt
284	270	3 228	3 667	134	21	5	15	Mettlach
333	300	4 737	1 945	37	48	5	21	Perl
452	435	4 991	4 688	96	34	7	22	Wadern, Stadt
118	118	1 271	1 589	20	11	3	6	Weiskirchen
<b>2 432</b>	<b>2 282</b>	<b>26 919</b>	<b>20 903</b>	<b>536</b>	<b>418</b>	<b>50</b>	<b>223</b>	<b>Landkreis insgesamt</b>
<b>Landkreis Neunkirchen</b>								
267	245	2 779	1 047	28	47	7	37	Eppelborn
245	227	2 195	530	15	31	8	23	Illingen
127	92	466	390	2	15	4	7	Merchweiler
604	498	1 727	3 304	90	127	40	86	Neunkirchen, Kreisstadt
260	233	2 486	1 160	37	152	9	19	Ottweiler, Stadt
149	115	1 007	410	13	33	8	24	Schiffweiler
73	73	219	514	-	15	9	5	Spiesen-Elversberg
<b>1 724</b>	<b>1 482</b>	<b>10 879</b>	<b>7 356</b>	<b>185</b>	<b>419</b>	<b>87</b>	<b>201</b>	<b>Landkreis insgesamt</b>

# Flächenerhebung 1997

Gemeinde Kreis	Boden- fläche insge- samt	Gebäu- de- und Frei- fläche zus.	Darunter		Betriebs- fläche zusam- men	Dar.	Erho- lungs- fläche zusam- men	Dar.
			Woh- nen	Gewer- be, Indust- rie		Ab- bauland		Grün- anlagen
in Hektar								
<b>Landkreis Saarlouis</b>								
Dillingen, Stadt	2 207	633	228	230	47	14	26	12
Lebach	6 415	621	386	29	29	20	26	4
Nalbach	2 246	266	167	13	9	8	7	1
Rehlingen-Siersburg	6 116	497	322	40	17	10	40	14
Saarlouis, Kreisstadt	4 327	1 097	550	286	144	3	86	58
Saarwellingen	4 165	471	227	97	39	10	22	11
Schmelz	5 864	526	312	45	7	-	23	11
Schwalbach/Saar	2 733	464	337	29	34	3	30	5
Überherrn	3 430	438	197	71	134	2	26	8
Wadgassen	2 593	433	326	18	53	14	15	2
Wallerfangen	4 217	306	181	1	3	-	74	12
Bous	761	204	116	46	35	-	6	3
Ensdorf	839	214	112	44	89	-	17	5
<b>Landkreis insgesamt</b>	<b>45 912</b>	<b>6 170</b>	<b>3 463</b>	<b>949</b>	<b>640</b>	<b>85</b>	<b>398</b>	<b>145</b>
<b>Saarpfalz-Kreis</b>								
Bexbach, Stadt	3 109	602	309	47	69	16	29	7
Blieskastel, Stadt	11 033	763	528	59	17	14	31	6
Gersheim	5 748	275	177	22	8	5	26	1
Homburg, Kreisstadt	8 264	1 299	725	256	59	3	116	46
Kirkel	3 138	390	188	42	23	2	9	2
Mandelbachtal	5 770	363	227	9	74	11	17	6
St. Ingbert, Stadt	4 995	1 091	649	271	28	1	42	16
<b>Landkreis insgesamt</b>	<b>42 057</b>	<b>4 784</b>	<b>2 805</b>	<b>706</b>	<b>277</b>	<b>52</b>	<b>270</b>	<b>84</b>
<b>Landkreis St. Wendel</b>								
Freisen	4 804	302	186	28	15	6	17	4
Marpingen	3 968	325	247	7	4	3	21	5
Namborn	2 600	231	182	3	4	1	12	2
Nohfelden	10 071	450	283	38	42	28	61	27
Nonnweiler	6 675	422	227	59	31	16	20	7
Oberthal	2 386	188	142	2	20	19	9	2
St. Wendel, Kreisstadt	11 353	894	613	64	44	14	65	18
Tholey	5 756	446	294	21	23	3	28	14
<b>Landkreis insgesamt</b>	<b>47 613</b>	<b>3 259</b>	<b>2 174</b>	<b>223</b>	<b>183</b>	<b>90</b>	<b>235</b>	<b>80</b>
<b>SAARLAND</b>	<b>257 045</b>	<b>29 473</b>	<b>17 488</b>	<b>3 706</b>	<b>2 504</b>	<b>563</b>	<b>2 092</b>	<b>836</b>

## Flächenerhebung 1997

Verkehrsfäche zusammen	Dar.	Landwirtschaftsfläche	Waldfläche	Wasserfläche	Fläche anderer Nutzung	Darunter		Gemeinde Kreis
	Straßen, Wege, Plätze					Friedhof	Unland	
in Hektar								
<b>Landkreis Saarlouis</b>								
188	157	498	641	118	57	7	45	Dillingen, Stadt
331	299	3 769	1 379	31	230	8	97	Lebach
83	75	1 239	504	108	30	3	27	Nalbach
281	245	3 625	1 427	125	103	5	89	Rehlingen-Siersburg
386	362	1 852	448	108	205	28	19	Saarlouis, Kreisstadt
182	178	1 911	1 494	28	19	5	8	Saarwellingen
293	266	3 274	1 584	61	97	6	54	Schmelz
147	146	1 285	739	3	30	9	21	Schwalbach/Saar
150	126	1 848	809	14	12	7	5	Überherrn
155	126	772	1 108	42	15	9	6	Wadgassen
213	177	2 802	761	26	31	4	27	Wallerfangen
55	41	290	145	22	4	3	1	Bous
67	45	283	133	27	9	2	7	Ensdorf
<b>2 529</b>	<b>2 242</b>	<b>23 447</b>	<b>11 174</b>	<b>712</b>	<b>842</b>	<b>94</b>	<b>406</b>	<b>Landkreis insgesamt</b>
<b>Saarpfalz-Kreis</b>								
193	175	1 176	856	10	175	9	23	Bexbach, Stadt
449	411	6 569	3 030	83	90	10	78	Blieskastel, Stadt
179	161	3 998	1 047	39	177	3	174	Gersheim
669	553	2 398	3 610	64	50	22	22	Homburg, Kreisstadt
285	228	904	1 505	13	8	4	3	Kirkel
188	188	3 870	1 185	21	52	4	48	Mandelbachtal
407	359	747	2 622	11	47	36	9	St. Ingbert, Stadt
<b>2 371</b>	<b>2 074</b>	<b>19 661</b>	<b>13 855</b>	<b>241</b>	<b>598</b>	<b>88</b>	<b>357</b>	<b>Landkreis insgesamt</b>
<b>Landkreis St. Wendel</b>								
445	396	2 674	1 218	22	111	4	95	Freisen
150	150	2 462	909	21	76	5	71	Marpingen
167	140	1 522	532	11	120	3	117	Namborn
593	536	4 224	4 440	154	108	8	93	Nohfelden
582	536	2 406	3 044	124	45	6	25	Nonweiler
119	101	1 181	812	11	47	4	43	Oberthal
790	725	6 352	2 998	69	140	18	58	St. Wendel, Kreisstadt
320	315	3 351	1 524	16	48	7	41	Tholey
<b>3 166</b>	<b>2 899</b>	<b>24 171</b>	<b>15 476</b>	<b>429</b>	<b>695</b>	<b>55</b>	<b>543</b>	<b>Landkreis insgesamt</b>
<b>15 526</b>	<b>13 651</b>	<b>115 827</b>	<b>85 820</b>	<b>2 415</b>	<b>3 389</b>	<b>578</b>	<b>1 893</b>	<b>SAARLAND</b>

## Landwirtschaft 1998

Gemeinde Kreis	Betriebsgrößenstruktur							
	Betriebe mit 1 u. mehr ha LF		davon Betriebe mit ... bis unter ... ha LF					
			1 - 5		5 - 20		20 und mehr	
	Betriebe	LF	Betriebe	LF	Betriebe	LF	Betriebe	LF
<b>Stadtverband Saarbrücken</b>								
Saarbrücken, Landeshauptstadt	41	1 181	11	28	15	169	15	984
Friedrichsthal, Stadt	2	4	2	4	-	-	-	-
Großrosseln	6	252	1	1	1	7	4	244
Heusweiler	49	1 922	12	37	10	90	27	1 795
Kleinblittersdorf	40	1 334	7	24	17	217	16	1 093
Püttlingen, Stadt	39	881	15	38	12	143	12	701
Quierschied	3	15	2	7	1	8	-	-
Riegelsberg	13	232	8	20	3	17	2	195
Sulzbach/Saar, Stadt	1	7	-	-	1	7	-	-
Völklingen, Stadt	7	176	1	4	1	10	5	162
<b>Stadtverband insgesamt</b>	<b>201</b>	<b>6 004</b>	<b>59</b>	<b>162</b>	<b>61</b>	<b>668</b>	<b>81</b>	<b>5 174</b>
<b>Landkreis Merzig-Wadern</b>								
Beckingen	54	1 360	17	47	15	157	22	1 156
Losheim am See	94	3 297	26	70	33	334	35	2 893
Merzig, Kreisstadt	117	4 060	30	81	38	381	49	3 598
Mettlach	85	2 451	24	57	26	258	35	2 135
Perl	142	4 134	44	114	43	463	55	3 557
Wadern, Stadt	103	3 120	43	113	24	233	36	2 774
Weiskirchen	38	673	9	27	18	181	11	465
<b>Landkreis insgesamt</b>	<b>633</b>	<b>19 095</b>	<b>193</b>	<b>509</b>	<b>197</b>	<b>2 007</b>	<b>243</b>	<b>16 579</b>
<b>Landkreis Neunkirchen</b>								
Eppelborn	60	2 544	14	33	16	159	30	2 352
Illingen	41	1 926	8	25	8	70	25	1 832
Merchweiler	10	316	5	13	2	19	3	285
Neunkirchen, Kreisstadt	34	842	16	50	11	108	7	684
Ottweiler, Stadt	45	1 304	12	36	15	179	18	1 088
Schiffweiler	21	614	6	14	6	56	9	544
Spiesen-Elversberg	1	4	1	4	-	-	-	-
<b>Landkreis insgesamt</b>	<b>212</b>	<b>7 551</b>	<b>62</b>	<b>175</b>	<b>58</b>	<b>591</b>	<b>92</b>	<b>6 784</b>

Betriebsgrößenstruktur								Gemeinde Kreis
Betriebe mit 1 u. mehr ha LF		davon Betriebe mit ... bis unter ... ha LF						
		1 - 5		5 - 20		20 und mehr		
Betriebe	LF	Betriebe	LF	Betriebe	LF	Betriebe	LF	
								<b>Landkreis Saarlouis</b>
11	103	6	17	3	32	2	54	Dillingen, Stadt
80	3 464	22	67	12	126	46	3 271	Lebach
21	485	10	24	3	33	8	428	Nalbach
72	2 574	25	64	18	194	29	2 315	Rehlingen-Siersburg
47	1 283	21	62	13	129	13	1 092	Saarlouis, Kreisstadt
39	1 546	13	27	10	117	16	1 402	Saarwellingen
35	1 464	12	30	5	64	18	1 369	Schmelz
18	543	6	18	4	33	8	492	Schwalbach/Saar
29	1 259	10	22	6	62	13	1 174	Überherrn
11	276	3	8	3	31	5	237	Wadgassen
46	2 565	9	19	9	109	28	2 438	Wallerfangen
4	62	2	3	1	6	1	53	Bous
2	20	-	-	2	20	-	-	Ensdorf
<b>415</b>	<b>15 643</b>	<b>139</b>	<b>361</b>	<b>89</b>	<b>957</b>	<b>187</b>	<b>14 325</b>	<b>Landkreis insgesamt</b>
								<b>Saarpfalz-Kreis</b>
19	728	5	13	6	58	8	657	Bexbach, Stadt
123	4 929	35	94	32	396	56	4 440	Blieskastel, Stadt
88	2 762	28	91	19	218	41	2 453	Gersheim
38	1 231	7	12	9	92	22	1 126	Homburg, Kreisstadt
18	921	3	9	1	13	14	899	Kirkel
83	2 291	22	55	28	310	33	1 927	Mandelbachtal
16	379	8	20	1	10	7	349	St. Ingbert, Stadt
<b>385</b>	<b>13 243</b>	<b>108</b>	<b>295</b>	<b>96</b>	<b>1 097</b>	<b>181</b>	<b>11 851</b>	<b>Landkreis insgesamt</b>
								<b>Landkreis St. Wendel</b>
53	1 619	15	39	18	202	20	1 379	Freisen
53	1 632	15	39	17	172	21	1 422	Marpingen
34	1 524	10	25	8	73	16	1 426	Namborn
90	2 445	33	84	25	270	32	2 091	Nohfelden
42	1 206	14	37	12	107	16	1 062	Nonnweiler
25	1 236	8	18	2	12	15	1 207	Oberthal
115	4 948	38	113	22	276	55	4 560	St. Wendel, Kreisstadt
43	1 689	13	26	11	123	19	1 540	Tholey
<b>455</b>	<b>16 300</b>	<b>146</b>	<b>379</b>	<b>115</b>	<b>1 235</b>	<b>194</b>	<b>14 686</b>	<b>Landkreis insgesamt</b>
<b>2 301</b>	<b>77 836</b>	<b>707</b>	<b>1 882</b>	<b>616</b>	<b>6 555</b>	<b>978</b>	<b>69 399</b>	<b>SAARLAND</b>

## Landwirtschaft 1999

Gemeinde Kreis	Viehhaltung									
	Pferde		Rindvieh		darunter Milchkühe <sup>1)</sup>		Schweine		Hühner	
	Halter	Tiere	Halter	Tiere	Halter	Tiere	Halter	Tiere	Halter	Tiere
<b>Stadtverband Saarbrücken</b>										
Saarbrücken, Landeshauptstadt	22	211	13	551	5	152	4	20	10	300
Friedrichsthal, Stadt	-	-	-	-	-	-	-	-	-	-
Großrosseln	2	29	-	-	-	-	-	-	-	-
Heusweiler	15	78	29	2 399	15	614	9	294	12	571
Kleinblittersdorf	15	170	20	472	4	41	9	52	14	3 947
Püttlingen, Stadt	8	68	14	132	3	6	6	36	9	158
Quierschied	3	14	2	13	1	3	1	5	1	15
Riegelsberg	3	7	4	117	1	27	2	4	7	253
Sulzbach/Saar, Stadt	-	-	1	10	-	-	1	6	-	-
Völklingen, Stadt	8	66	3	28	-	-	1	1	2	4 729
<b>Stadtverband insgesamt</b>	<b>76</b>	<b>643</b>	<b>86</b>	<b>3 722</b>	<b>29</b>	<b>843</b>	<b>33</b>	<b>418</b>	<b>55</b>	<b>9 973</b>
<b>Landkreis Merzig-Wadern</b>										
Beckingen	21	290	21	609	4	106	8	354	10	144
Losheim am See	22	161	51	3 103	15	680	16	361	14	616
Merzig, Kreisstadt	16	167	58	3 230	25	794	20	2 156	8	2 996
Mettlach	16	79	51	2 722	24	817	24	1 782	12	448
Perl	14	63	70	3 985	35	1 174	36	2 878	23	3 390
Wadern, Stadt	16	124	40	2 386	14	522	7	646	17	43 655
Weiskirchen	9	105	18	483	2	31	1	110	4	208
<b>Landkreis insgesamt</b>	<b>114</b>	<b>989</b>	<b>309</b>	<b>16 518</b>	<b>119</b>	<b>4 124</b>	<b>112</b>	<b>8 287</b>	<b>88</b>	<b>51 457</b>
<b>Landkreis Neunkirchen</b>										
Eppelborn	11	70	28	1 881	13	594	7	2 098	7	12 034
Illingen	12	102	28	2 415	17	785	4	20	5	5 862
Merchweiler	3	6	3	340	2	114	-	-	1	9 300
Neunkirchen, Kreisstadt	6	59	11	417	3	79	3	793	5	6 916
Ottweiler, Stadt	16	138	19	1 191	6	227	2	34	8	6 121
Schiffweiler	4	16	10	554	6	132	2	3	3	49
Spiesen-Elversberg	2	28	-	-	-	-	-	-	-	-
<b>Landkreis insgesamt</b>	<b>54</b>	<b>419</b>	<b>99</b>	<b>6 798</b>	<b>47</b>	<b>1 931</b>	<b>18</b>	<b>2 948</b>	<b>29</b>	<b>40 282</b>

<sup>1)</sup> Ohne Ammen- und Mutterkühe.



Viehhaltung										Gemeinde Kreis
Pferde		Rindvieh		darunter Milchkühe <sup>1)</sup>		Schweine		Hühner		
Halter	Tiere	Halter	Tiere	Halter	Tiere	Halter	Tiere	Halter	Tiere	
<b>Landkreis Saarlouis</b>										
4	16	5	49	-	-	1	17	3	88	Dillingen, Stadt
16	101	52	3 546	28	1 131	16	810	11	9 821	Lebach
8	44	6	333	2	72	2	26	6	125	Nalbach
13	35	39	2 189	17	582	11	2 358	17	590	Rehlingen-Siersburg
6	84	7	236	3	42	4	30	1	80	Saarlouis, Kreisstadt
16	103	16	1 078	12	349	4	519	6	672	Saarwellingen
9	126	21	1 088	9	295	3	81	5	30 564	Schmelz
3	12	4	209	2	54	1	43	4	111	Schwalbach/Saar
7	116	5	486	3	107	2	6	4	2 631	Überherrn
4	17	2	17	1	2	2	17	4	14 998	Wadgassen
10	63	20	1 273	9	335	9	696	5	83	Wallerfangen
1	4	1	10	-	-	-	-	1	40	Bous
-	-	1	6	-	-	-	-	1	10	Ensdorf
<b>97</b>	<b>721</b>	<b>179</b>	<b>10 520</b>	<b>86</b>	<b>2 969</b>	<b>55</b>	<b>4 603</b>	<b>68</b>	<b>59 813</b>	<b>Landkreis insgesamt</b>
<b>Saarpfalz-Kreis</b>										
9	100	6	413	3	137	3	45	3	2 078	Bexbach, Stadt
33	206	64	3 657	24	1 015	23	2 072	31	1 561	Blieskastel, Stadt
18	170	48	1 941	17	429	13	289	22	1 054	Gersheim
14	177	19	1 040	10	282	4	216	9	581	Homburg, Kreisstadt
10	196	10	501	5	183	6	516	6	102	Kirkel
25	395	33	1 146	8	233	12	203	22	5 691	Mandelbachtal
7	90	4	117	-	-	3	313	3	2 003	St. Ingbert, Stadt
<b>116</b>	<b>1 334</b>	<b>184</b>	<b>8 815</b>	<b>67</b>	<b>2 279</b>	<b>64</b>	<b>3 654</b>	<b>96</b>	<b>13 070</b>	<b>Landkreis insgesamt</b>
<b>Landkreis St. Wendel</b>										
8	56	25	2 068	10	278	8	1 048	4	69	Freisen
16	100	24	1 050	11	400	5	85	14	2 105	Marpingen
7	24	23	1 962	11	730	1	4	9	1 234	Narnborn
19	166	44	2 152	17	430	9	535	21	476	Nohfelden
9	38	18	1 131	8	235	2	801	3	526	Nonnweiler
6	16	18	1 612	9	512	6	889	7	370	Oberthal
34	241	54	4 490	32	1 446	12	2 475	26	745	St. Wendel, Kreisstadt
10	150	17	1 701	10	422	4	91	4	4 546	Tholey
<b>109</b>	<b>791</b>	<b>223</b>	<b>16 166</b>	<b>108</b>	<b>4 453</b>	<b>47</b>	<b>5 928</b>	<b>88</b>	<b>10 071</b>	<b>Landkreis insgesamt</b>
<b>566</b>	<b>4 897</b>	<b>1 080</b>	<b>62 539</b>	<b>456</b>	<b>16 599</b>	<b>329</b>	<b>25 838</b>	<b>424</b>	<b>184 666</b>	<b>SAARLAND</b>

## Produzierendes Gewerbe 1998 (ohne Energie)

Gemeinde Kreis	Bergbau, Gew. v. Steinen u. Erden, Verarb. Gewerbe		Baugewerbe			
			Vorbereitende Baustellen- arbeiten, Hoch- u. Tiefbau		Bauinstallation und sonstiges Baugewerbe	
	Betriebe	Beschäftigte	Betriebe	Beschäftigte	Betriebe	Beschäftigte
	Anzahl (MD)		Anzahl im Juni			
<b>Stadtverband Saarbrücken</b>						
Saarbrücken, Landeshauptstadt	92	20 255	120	2 137	71	1 623
Friedrichsthal, Stadt	4	310	7	111	4	64
Großrosseln	4	.	8	46	3	61
Heusweiler	8	606	21	186	7	137
Kleinblittersdorf	7	653	8	42	3	42
Püttlingen, Stadt	9	883	11	108	2	.
Quierschied	4	.	11	223	3	44
Riegelsberg	3	126	9	57	3	.
Sulzbach/Saar, Stadt	13	3 430	11	170	7	114
Völklingen, Stadt	21	4 863	39	553	14	310
<b>Stadtverband insgesamt</b>	<b>164</b>	<b>37 341</b>	<b>245</b>	<b>3 633</b>	<b>117</b>	<b>2 466</b>
<b>Landkreis Merzig-Wadern</b>						
Beckingen	4	484	20	225	3	54
Losheim am See	5	557	22	358	14	339
Merzig, Kreisstadt	14	1 955	26	243	14	328
Mettlach	3	.	4	22	2	.
Perl	2	.	5	131	1	.
Wadern, Stadt	10	2 921	14	154	3	56
Weiskirchen	4	153	6	50	2	.
<b>Landkreis insgesamt</b>	<b>42</b>	<b>8 324</b>	<b>97</b>	<b>1 183</b>	<b>39</b>	<b>975</b>
<b>Landkreis Neunkirchen</b>						
Eppelborn	4	265	21	275	4	61
Illingen	6	713	17	419	12	231
Merchweiler	2	.	14	392	3	67
Neunkirchen, Kreisstadt	30	6 892	37	979	22	468
Ottweiler, Stadt	4	391	13	241	2	.
Schiffweiler	1	.	13	188	2	.
Spiesen-Elversberg	6	239	10	45	3	49
<b>Landkreis insgesamt</b>	<b>53</b>	<b>8 638</b>	<b>125</b>	<b>2 539</b>	<b>48</b>	<b>928</b>

## Produzierendes Gewerbe 1998 (ohne Energie)

Bergbau, Gew. v. Steinen u. Erden, Verarb. Gewerbe		Baugewerbe				Gemeinde Kreis
		Vorbereitende Baustellen- arbeiten, Hoch- u. Tiefbau		Bauinstallation und sonstiges Baugewerbe		
Betriebe	Beschäftigte	Betriebe	Beschäftigte	Betriebe	Beschäftigte	
Anzahl (MD)		Anzahl im Juni				
						<b>Landkreis Saarlouis</b>
20	7 572	23	197	7	190	Dillingen, Stadt
8	713	19	139	5	171	Lebach
3	108	7	52	3	54	Nalbach
13	491	10	133	8	172	Rehlingen-Siersburg
20	9 110	30	348	10	287	Saarlouis, Kreisstadt
14	916	17	231	4	51	Saarwellingen
10	737	14	306	5	60	Schmelz
6	446	16	124	1	.	Schwalbach/Saar
9	1 319	12	145	4	100	Überherrn
6	563	13	91	2	.	Wadgassen
1	.	5	45	1	.	Wallerfangen
3	806	4	18	1	.	Bous
2	.	5	64	5	93	Ensdorf
<b>114</b>	<b>25 351</b>	<b>175</b>	<b>1 893</b>	<b>56</b>	<b>1 280</b>	<b>Landkreis insgesamt</b>
						<b>Saarpfalz-Kreis</b>
10	662	7	114	6	187	Bexbach, Stadt
13	757	24	208	7	188	Blieskastel, Stadt
6	277	11	69	-	-	Gersheim
30	13 453	29	572	16	241	Homburg, Kreisstadt
4	.	17	199	1	.	Kirkel
2	.	10	69	1	.	Mandelbachtal
39	5 724	28	817	11	212	St. Ingbert, Stadt
<b>103</b>	<b>21 331</b>	<b>126</b>	<b>2 048</b>	<b>42</b>	<b>891</b>	<b>Landkreis insgesamt</b>
						<b>Landkreis St. Wendel</b>
1	.	7	25	-	-	Freisen
2	.	10	70	3	46	Marpingen
-	-	2	.	2	.	Namborn
9	1 013	7	83	2	.	Nohfelden
13	2 046	5	22	2	.	Nonnweiler
2	.	2	.	1	.	Oberthal
17	2 160	22	201	6	145	St. Wendel, Kreisstadt
8	254	14	413	4	110	Tholey
<b>51</b>	<b>6 039</b>	<b>69</b>	<b>834</b>	<b>20</b>	<b>411</b>	<b>Landkreis insgesamt</b>
<b>527</b>	<b>107 024</b>	<b>837</b>	<b>12 130</b>	<b>322</b>	<b>6 951</b>	<b>SAARLAND</b>

## Bautätigkeit und Wohnungswesen 1998

Gemeinde Kreis	Fertiggestellte Nichtwohn- gebäude insge- samt	Fertiggestellte Wohngebäude		
		insgesamt	darunter:	
			Gebäude mit 1 u. 2 Wohnungen	Gebäude mit 3 u. m. Wohnungen <sup>1)</sup>
<b>Stadtverband Saarbrücken</b>				
Saarbrücken, Landeshauptstadt	37	117	78	39
Friedrichsthal, Stadt	2	36	34	2
Großrosseln	1	2	2	-
Heusweiler	8	45	42	3
Kleinblittersdorf	6	16	16	-
Püttlingen, Stadt	9	29	23	6
Quierschied	2	21	16	5
Riegelsberg	3	63	48	15
Sulzbach/Saar, Stadt	5	9	8	1
Völklingen, Stadt	10	54	45	9
<b>Stadtverband insgesamt</b>	<b>83</b>	<b>392</b>	<b>312</b>	<b>80</b>
<b>Landkreis Merzig-Wadern</b>				
Beckingen	6	45	42	3
Losheim am See	10	85	79	6
Merzig, Kreisstadt	22	109	95	14
Mettlach	2	74	65	9
Perl	8	28	25	3
Wadern, Stadt	12	80	72	8
Weiskirchen	5	30	28	2
<b>Landkreis insgesamt</b>	<b>65</b>	<b>451</b>	<b>406</b>	<b>45</b>
<b>Landkreis Neunkirchen</b>				
Eppelborn	5	43	42	1
Illingen	14	32	30	2
Merchweiler	3	9	8	1
Neunkirchen, Kreisstadt	13	71	59	11
Ottweiler, Stadt	1	41	40	1
Schiffweiler	2	37	31	6
Spiesen-Elversberg	4	20	16	4
<b>Landkreis insgesamt</b>	<b>42</b>	<b>253</b>	<b>226</b>	<b>26</b>

1) Ohne Wohnheime. 2) Im Wohn- und Nichtwohnbau einschließlich Baumaßnahmen an bestehenden Gebäuden.

## Bautätigkeit und Wohnungswesen 1998

Fertiggestellte Wohnungen <sup>2)</sup>						Gemeinde Kreis
insgesamt	in neu erricht. Wohngeb. mit 1 u. 2 Wohn.	von den Wohnungen hatten Wohnräume mit 6 und mehr m <sup>2</sup> einschließlich Küche				
		1 und 2	3	4	5 u. mehr	
						<b>Stadtverband Saarbrücken</b>
760	99	107	211	273	169	Saarbrücken, Landeshauptstadt
83	36	-	22	21	40	Friedrichsthal, Stadt
5	2	- 1	- 1	1	6	Großrosseln
94	54	-	20	16	58	Heusweiler
36	20	3	11	5	17	Kleinblittersdorf
70	29	2	10	14	44	Püttlingen, Stadt
59	19	1	10	11	37	Quierschied
156	67	4	20	37	95	Riegelsberg
27	12	9	6	- 1	13	Sulzbach/Saar, Stadt
96	53	1	14	19	62	Völklingen, Stadt
<b>1 386</b>	<b>391</b>	<b>126</b>	<b>323</b>	<b>396</b>	<b>541</b>	<b>Stadtverband insgesamt</b>
						<b>Landkreis Merzig-Wadern</b>
101	53	12	21	27	41	Beckingen
143	93	9	14	15	105	Losheim am See
298	123	11	53	80	154	Merzig, Kreisstadt
164	85	10	61	22	71	Mettlach
52	28	-	4	21	27	Perl
157	87	12	19	49	77	Wadern, Stadt
44	34	3	4	13	24	Weiskirchen
<b>959</b>	<b>503</b>	<b>57</b>	<b>176</b>	<b>227</b>	<b>499</b>	<b>Landkreis insgesamt</b>
						<b>Landkreis Neunkirchen</b>
81	54	1	9	21	50	Eppelborn
83	38	1	33	12	37	Illingen
16	10	-	1	6	9	Merchweiler
189	73	4	35	12	138	Neunkirchen, Kreisstadt
63	46	1	7	1	54	Ottweiler, Stadt
77	40	3	9	16	49	Schiffweiler
64	20	3	6	22	33	Spiesen-Elversberg
<b>573</b>	<b>281</b>	<b>13</b>	<b>100</b>	<b>90</b>	<b>370</b>	<b>Landkreis insgesamt</b>

## Bautätigkeit und Wohnungswesen 1998

Gemeinde Kreis	Fertiggestellte Nichtwohn- gebäude insge- samt	Fertiggestellte Wohngebäude		
		insgesamt	darunter	
			Gebäude mit 1 u. 2 Wohnungen	Gebäude mit 3 u. m. Wohnungen <sup>1)</sup>
<b>Landkreis Saarlouis</b>				
Dillingen, Stadt	5	40	35	5
Lebach	4	54	45	9
Nalbach	6	35	31	4
Rehlingen-Siersburg	11	68	62	6
Saarlouis, Kreisstadt	16	39	34	5
Saarwellingen	7	30	27	2
Schmelz	5	46	41	5
Schwalbach/Saar	4	23	21	2
Überherrn	7	62	58	4
Wadgassen	2	37	34	3
Wallerfangen	1	21	16	5
Bous	3	8	7	1
Ensdorf	2	5	5	-
<b>Landkreis insgesamt</b>	<b>73</b>	<b>468</b>	<b>416</b>	<b>51</b>
<b>Saarpfalz-Kreis</b>				
Bexbach, Stadt	4	21	16	5
Blieskastel, Stadt	3	32	29	3
Gersheim	6	26	23	3
Homburg, Kreisstadt	18	109	99	10
Kirkel	9	46	38	8
Mandelbachtal	2	31	29	2
St. Ingbert, Stadt	16	43	32	11
<b>Landkreis insgesamt</b>	<b>58</b>	<b>308</b>	<b>266</b>	<b>42</b>
<b>Landkreis St. Wendel</b>				
Freisen	2	18	18	-
Marpingen	1	37	33	4
Namorn	-	10	10	-
Nohfelden	2	21	21	-
Nonnweiler	1	33	31	2
Oberthal	1	11	11	-
St. Wendel, Kreisstadt	13	36	33	3
Tholey	6	54	52	2
<b>Landkreis insgesamt</b>	<b>26</b>	<b>220</b>	<b>209</b>	<b>11</b>
<b>SAARLAND</b>	<b>347</b>	<b>2 092</b>	<b>1 835</b>	<b>255</b>

1) Ohne Wohnheime. 2) Im Wohn- und Nichtwohnbau einschließlich Baumaßnahmen an bestehenden Gebäuden.

## Bautätigkeit und Wohnungswesen 1998

Fertiggestellte Wohnungen <sup>2)</sup>						Gemeinde Kreis
insgesamt	in neu erricht. Wohnggeb. mit 1 u. 2 Wohn.	von den Wohnungen hatten Wohnräume mit 6 und mehr m <sup>2</sup> einschließlich Küche				
		1 und 2	3	4	5 u. mehr	
						<b>Landkreis Saarlouis</b>
97	44	-	33	23	41	Dillingen, Stadt
107	51	5	9	28	65	Lebach
66	42	2	11	12	41	Nalbach
122	72	11	14	37	60	Rehlingen-Siersburg
169	44	40	52	30	47	Saarlouis, Kreisstadt
55	36	2	-	11	42	Saarwellingen
109	49	24	17	11	57	Schmelz
46	23	-	3	13	30	Schwalbach/Saar
117	70	6	9	28	74	Überherrn
75	37	2	4	15	54	Wadgassen
68	19	2	13	30	23	Wallerfangen
18	9	1	4	6	7	Bous
13	5	-	4	-	9	Ensdorf
<b>1062</b>	<b>501</b>	<b>95</b>	<b>173</b>	<b>244</b>	<b>550</b>	<b>Landkreis insgesamt</b>
						<b>Saarpfalz-Kreis</b>
57	21	7	5	18	27	Bexbach, Stadt
78	36	5	5	8	60	Blieskastel, Stadt
59	31	5	9	12	33	Gersheim
220	113	8	20	39	153	Homburg, Kreisstadt
93	44	1	19	20	53	Kirkel
55	34	1	11	7	36	Mandelbachtal
139	36	17	39	34	49	St. Ingbert, Stadt
<b>701</b>	<b>315</b>	<b>44</b>	<b>108</b>	<b>138</b>	<b>411</b>	<b>Landkreis insgesamt</b>
						<b>Landkreis St. Wendel</b>
26	22	-	5	4	17	Freisen
70	43	3	9	12	46	Marpingen
13	13	-	2	-	11	Namborn
29	24	1	1	3	24	Nohfelden
50	35	3	9	7	31	Nonweiler
16	15	1	-	2	13	Oberthal
80	45	2	9	22	47	St. Wendel, Kreisstadt
100	70	13	14	13	60	Tholey
<b>384</b>	<b>267</b>	<b>23</b>	<b>49</b>	<b>63</b>	<b>249</b>	<b>Landkreis insgesamt</b>
<b>5065</b>	<b>2258</b>	<b>358</b>	<b>929</b>	<b>1158</b>	<b>2620</b>	<b>SAARLAND</b>

## Wohnungsbestand 1998

Gemeinde Kreis	Wohngebäude			Wohnungen in Wohn- und Nichtwohn- gebäuden	Einwohner je Wohnung
	insgesamt	Wohnfläche in 100 m <sup>2</sup>	Wohnungen		
<b>Stadtverband Saarbrücken</b>					
Saarbrücken, Landeshauptstadt	34 741	77 488	96 594	98 037	1,9
Friedrichsthal, Stadt	3 078	4 712	5 302	5 362	2,2
Großrosseln	2 827	4 233	4 220	4 264	2,3
Heusweiler	5 596	8 688	8 457	8 567	2,3
Kleinblittersdorf	3 333	5 153	5 089	5 144	2,6
Püttlingen, Stadt	5 847	9 162	9 055	9 149	2,3
Quierschied	4 608	6 586	6 850	6 912	2,2
Riegelsberg	4 378	6 869	6 779	6 879	2,2
Sulzbach/Saar, Stadt	4 677	7 451	8 819	8 932	2,2
Völklingen, Stadt	10 307	18 100	19 905	20 236	2,2
<b>Stadtverband insgesamt</b>	<b>79 392</b>	<b>148 442</b>	<b>171 070</b>	<b>173 482</b>	<b>2,0</b>
<b>Landkreis Merzig-Wadern</b>					
Beckingen	5 109	7 594	6 664	6 730	2,4
Losheim am See	5 107	7 345	6 379	6 464	2,6
Merzig, Kreisstadt	8 828	13 858	12 695	13 040	2,4
Mettlach	3 883	5 582	5 020	5 112	2,4
Perl	1 971	3 074	2 459	2 552	2,4
Wadern, Stadt	5 253	7 732	6 742	6 882	2,5
Weiskirchen	1 994	2 929	2 599	2 638	2,4
<b>Landkreis insgesamt</b>	<b>32 145</b>	<b>48 113</b>	<b>42 558</b>	<b>43 418</b>	<b>2,4</b>
<b>Landkreis Neunkirchen</b>					
Eppelborn	5 319	8 174	7 774	7 845	2,4
Illingen	5 676	8 445	8 156	8 245	2,3
Merchweiler	3 508	4 898	5 200	5 250	2,2
Neunkirchen, Kreisstadt	11 347	21 231	24 402	24 985	2,1
Ottweiler, Stadt	4 305	6 734	6 759	6 903	2,3
Schiffweiler	5 306	7 505	7 709	7 765	2,3
Spiesen-Elversberg	4 170	6 526	6 987	7 069	2,1
<b>Landkreis insgesamt</b>	<b>39 631</b>	<b>63 512</b>	<b>66 987</b>	<b>68 062</b>	<b>2,2</b>



## Wohnungsbestand 1998

Wohngebäude			Wohnungen in Wohn- und Nichtwohn- gebäuden	Einwohner je Wohnung	Gemeinde Kreis
insgesamt	Wohnfläche in 100 m <sup>2</sup>	Wohnungen			
<b>Landkreis Saarlouis</b>					
5 268	9 449	9 966	10 190	2,1	Dillingen, Stadt
5 642	8 678	7 762	7 892	2,8	Lebach
3 013	4 485	4 042	4 072	2,4	Nalbach
4 709	7 046	6 151	6 214	2,5	Rehlingen-Siersburg
9 810	16 759	17 362	17 715	2,2	Saarlouis, Kreisstadt
4 310	6 307	5 752	5 811	2,4	Saarwellingen
5 150	7 571	6 831	6 922	2,5	Schmelz
5 710	8 359	7 965	8 043	2,4	Schwalbach/Saar
3 717	5 473	5 026	5 070	2,4	Überherrn
5 670	8 506	8 138	8 195	2,3	Wadgassen
3 045	4 525	4 113	4 156	2,4	Wallerfangen
2 047	3 256	3 235	3 305	2,3	Bous
2 107	2 962	2 802	2 819	2,4	Ensdorf
<b>60 198</b>	<b>93 376</b>	<b>89 145</b>	<b>90 404</b>	<b>2,4</b>	<b>Landkreis insgesamt</b>
<b>Saarpfalz-Kreis</b>					
5 816	8 470	8 304	8 436	2,3	Bexbach, Stadt
7 099	10 538	9 733	9 828	2,4	Blieskastel, Stadt
2 168	3 192	2 830	2 863	2,5	Gersheim
10 443	19 080	20 739	21 260	2,1	Homburg, Kreisstadt
3 147	4 742	4 470	4 535	2,2	Kirkel
3 667	5 537	4 871	4 923	2,4	Mandelbachtal
11 599	17 982	18 573	18 842	2,1	St. Ingbert, Stadt
<b>43 939</b>	<b>69 541</b>	<b>69 520</b>	<b>70 687</b>	<b>2,2</b>	<b>Landkreis insgesamt</b>
<b>Landkreis St. Wendel</b>					
2 525	3 906	3 463	3 502	2,5	Freisen
3 490	5 269	4 857	4 894	2,4	Marpingen
2 318	3 400	3 144	3 173	2,4	Narnborn
3 329	4 962	4 580	4 621	2,4	Nohfelden
2 841	4 196	3 685	3 738	2,5	Nonnweiler
1 983	2 943	2 609	2 629	2,5	Oberthal
7 908	12 361	11 806	12 038	2,3	St. Wendel, Kreisstadt
3 853	5 895	5 094	5 173	2,6	Tholey
<b>28 247</b>	<b>42 931</b>	<b>39 238</b>	<b>39 768</b>	<b>2,4</b>	<b>Landkreis insgesamt</b>
<b>283 552</b>	<b>465 915</b>	<b>478 518</b>	<b>485 821</b>	<b>2,2</b>	<b>SAARLAND</b>

## Unfälle im Straßenverkehr 1998

Gemeinde Kreis	Unfälle <sup>1)</sup>				Verunglückte			
	insgesamt	und zwar			insgesamt	davon		
		innerorts	mit Personenschaden	mit schwerem Sachschaden		Getötete <sup>2)</sup>	Schwer-	Leicht-
						verletzte		
<b>Stadtverband Saarbrücken</b>								
Saarbrücken, Landeshauptstadt	1 362	1 021	1 035	246	1 325	6	167	1 152
Friedrichsthal, Stadt	91	47	59	31	79	-	9	70
Großrosseln	44	36	38	4	47	1	6	40
Heusweiler	122	77	91	24	127	-	18	109
Kleinblittersdorf	53	29	37	14	49	-	9	40
Püttlingen, Stadt	51	42	43	5	56	-	5	51
Quierschied	68	45	51	15	72	1	15	56
Riegelsberg	53	49	45	5	57	1	4	52
Sulzbach/Saar, Stadt	132	79	95	33	116	1	7	108
Völklingen, Stadt	292	228	225	53	283	2	36	245
<b>Stadtverband insgesamt</b>	<b>2 268</b>	<b>1 653</b>	<b>1 719</b>	<b>430</b>	<b>2 211</b>	<b>12</b>	<b>276</b>	<b>1 923</b>
<b>Landkreis Merzig-Wadern</b>								
Beckingen	85	60	67	13	88	-	20	68
Losheim am See	121	59	93	27	130	-	35	95
Merzig, Kreisstadt	202	136	155	34	202	1	24	177
Mettlach	85	42	67	17	96	3	13	80
Perl	54	18	45	6	76	7	16	53
Wadern, Stadt	124	59	100	18	155	1	22	132
Weiskirchen	30	13	20	7	30	1	7	22
<b>Landkreis insgesamt</b>	<b>701</b>	<b>387</b>	<b>547</b>	<b>122</b>	<b>777</b>	<b>13</b>	<b>137</b>	<b>627</b>
<b>Landkreis Neunkirchen</b>								
Eppelborn	107	61	86	17	124	4	20	100
Illingen	111	66	83	21	120	1	18	101
Merchweiler	57	42	47	8	58	2	9	47
Neunkirchen, Kreisstadt	355	249	271	65	388	4	30	354
Ottweiler, Stadt	70	53	52	13	67	-	9	58
Schiffweiler	86	67	63	20	90	3	16	71
Spiesen-Elversberg	67	42	52	13	72	-	15	57
<b>Landkreis insgesamt</b>	<b>853</b>	<b>580</b>	<b>654</b>	<b>157</b>	<b>919</b>	<b>14</b>	<b>117</b>	<b>788</b>

1) Ohne Bagatellunfälle (mit weniger als 30 000 DM Sachschaden bei einem der Beteiligten). 2) Einschl. der innerhalb von 30 Tagen an

## Unfälle im Straßenverkehr 1998

insgesamt	Unfälle <sup>1)</sup>			insgesamt	Verunglückte			Gemeinde Kreis
	und zwar				davon			
	innerorts	mit Personenschaden	mit schwerem Sachschaden		Getötete <sup>2)</sup>	Schwer-	Leicht-	
					verletzte			
<b>Landkreis Saarlouis</b>								
161	126	121	34	150	-	25	125	Dillingen, Stadt
142	99	112	22	158	-	22	136	Lebach
43	32	36	5	49	3	4	42	Nalbach
105	42	82	18	104	2	18	84	Rehlingen-Siersburg
380	275	291	75	375	3	54	318	Saarlouis, Kreisstadt
75	36	58	12	77	3	18	56	Saarwellingen
78	50	61	12	86	-	13	73	Schmelz
80	58	56	20	70	-	10	60	Schwalbach/Saar
68	50	54	11	75	1	6	68	Überherrn
88	70	61	21	76	1	7	68	Wadgassen
80	45	56	23	70	1	18	51	Wallerfangen
60	55	42	13	54	-	4	50	Bous
28	23	27	-	30	-	7	23	Ensdorf
<b>1 388</b>	<b>961</b>	<b>1 057</b>	<b>266</b>	<b>1 374</b>	<b>14</b>	<b>206</b>	<b>1 154</b>	<b>Landkreis insgesamt</b>
<b>Saarpfalz-Kreis</b>								
84	65	71	9	95	1	11	83	Bexbach, Stadt
158	82	124	31	181	4	18	159	Blieskastel, Stadt
23	14	21	2	30	-	4	26	Gersheim
386	285	323	46	448	1	30	417	Homburg, Kreisstadt
77	31	55	21	68	1	5	62	Kirkel
47	25	42	5	68	1	13	54	Mandelbachtal
272	190	198	59	280	3	19	258	St. Ingbert, Stadt
<b>1 047</b>	<b>692</b>	<b>834</b>	<b>173</b>	<b>1 170</b>	<b>11</b>	<b>100</b>	<b>1 059</b>	<b>Landkreis insgesamt</b>
<b>Landkreis St. Wendel</b>								
40	13	24	16	37	-	6	31	Freisen
31	23	23	3	31	-	2	29	Marpingen
33	21	24	8	27	2	3	22	Namborn
70	31	45	21	65	1	9	55	Nohfelden
70	16	57	12	70	2	21	47	Nonnweiler
10	6	9	1	17	2	3	12	Oberthal
209	137	154	44	225	7	23	195	St. Wendel, Kreisstadt
66	32	42	21	68	-	13	55	Tholey
<b>529</b>	<b>279</b>	<b>378</b>	<b>126</b>	<b>540</b>	<b>14</b>	<b>80</b>	<b>446</b>	<b>Landkreis insgesamt</b>
<b>6 786</b>	<b>4 552</b>	<b>5 189</b>	<b>1 274</b>	<b>6 991</b>	<b>78</b>	<b>916</b>	<b>5 997</b>	<b>SAARLAND</b>

den Unfallfolgen Gestorbenen.

Gemeindezahlen 1999

## Sozialhilfe 1998 - Empfänger(-innen) laufender Hilfe zum Lebensunterhalt

Gemeinde Kreis	Sozial- hilfe- empfän- ger ins- gesamt	Und zwar						
		männlich	weiblich	Ausländer und Staatenlose				
				insge- samt	EU- Auslän- der	Asyl- berech- tigte	Bürger- kriegs- flüchtl.	Sonstige Aus- länder
<b>Stadtverband Saarbrücken</b>								
Saarbrücken, Landeshauptstadt	17 378	7 686	9 692	3 645	696	659	41	2 249
Friedrichsthal, Stadt	528	212	316	43	9	8	3	23
Großrosseln	299	106	193	36	10	19	-	7
Heusweiler	568	224	344	52	11	23	-	18
Kleinblittersdorf	473	198	275	123	5	37	1	80
Püttlingen, Stadt	708	287	421	72	34	24	-	14
Quierschied	420	159	261	16	6	-	-	10
Riegelsberg	256	91	165	34	5	20	-	9
Sulzbach/Saar, Stadt	1 373	584	789	235	126	35	1	73
Völklingen, Stadt	3 820	1 643	2 177	859	291	258	19	291
Stadtverband unmittelbar	-	-	-	-	-	-	-	-
<b>Stadtverband insgesamt</b>	<b>25 823</b>	<b>11 190</b>	<b>14 633</b>	<b>5 115</b>	<b>1 193</b>	<b>1 083</b>	<b>65</b>	<b>2 774</b>
<b>Landkreis Merzig-Wadern</b>								
Beckingen	576	227	349	15	8	3	-	4
Losheim am See	358	131	227	13	2	7	-	4
Merzig, Kreisstadt	1 286	540	746	188	14	26	-	148
Mettlach	369	144	225	76	14	55	-	7
Perl	99	40	59	21	6	12	-	3
Wadern, Stadt	335	130	205	51	1	1	1	48
Weiskirchen	149	55	94	11	1	8	-	2
Landkreis unmittelbar	-	-	-	-	-	-	-	-
<b>Landkreis insgesamt</b>	<b>3 172</b>	<b>1 267</b>	<b>1 905</b>	<b>375</b>	<b>46</b>	<b>112</b>	<b>1</b>	<b>216</b>
<b>Landkreis Neunkirchen</b>								
Eppelborn	469	209	260	43	1	18	1	23
Illingen	595	253	342	90	9	65	5	11
Merchweiler	479	190	289	126	14	93	-	19
Neunkirchen, Kreisstadt	4 180	1 764	2 416	945	329	241	10	365
Ottweiler, Stadt	758	327	431	155	14	125	8	8
Schiffweiler	834	343	491	193	19	12	17	145
Spiesen-Elversberg	623	265	358	81	28	31	1	21
Landkreis unmittelbar	-	-	-	-	-	-	-	-
<b>Landkreis insgesamt</b>	<b>7 938</b>	<b>3 351</b>	<b>4 587</b>	<b>1 633</b>	<b>414</b>	<b>585</b>	<b>42</b>	<b>592</b>

## Sozialhilfe 1998 - Empfänger(-innen) laufender Hilfe zum Lebensunterhalt

Sozial- hilfe- empfän- ger ins- gesamt	Und zwar							Gemeinde Kreis
	männlich	weiblich	Ausländer und Staatenlose					
			insge- samt	EU- Auslän- der	Asyl- berech- tigte	Bürger- kriegs- flüchtl.	Sonstige Aus- länder	
								<b>Landkreis Saarlouis</b>
1 326	537	789	314	107	79	6	122	Dillingen, Stadt
635	260	375	170	3	51	2	114	Lebach
196	68	128	48	19	21	-	8	Nalbach
510	220	290	124	20	91	4	9	Rehlingen-Siersburg
1 778	697	1 081	313	91	91	8	123	Saarlouis, Kreisstadt
366	156	210	55	6	33	-	16	Saarwellingen
465	186	279	88	17	26	-	45	Schmelz
443	178	265	109	6	79	-	24	Schwalbach/Saar
305	117	188	56	3	24	-	29	Überherrn
928	384	544	246	35	84	-	127	Wadgassen
199	80	119	20	1	7	-	12	Wallerfangen
414	176	238	101	16	25	2	58	Bous
172	66	106	54	8	28	-	18	Ensdorf
-	-	-	-	-	-	-	-	Landkreis unmittelbar
<b>7 737</b>	<b>3 125</b>	<b>4 612</b>	<b>1 698</b>	<b>332</b>	<b>639</b>	<b>22</b>	<b>705</b>	<b>Landkreis insgesamt</b>
								<b>Saarpfalz-Kreis</b>
40	22	18	4	2	-	-	2	Bexbach, Stadt
792	362	430	48	16	7	-	25	Blieskastel, Stadt
532	224	308	59	14	22	-	23	Gersheim
105	48	57	5	2	-	-	3	Homburg, Kreisstadt
1 722	696	1 026	310	58	81	4	167	Kirkel
198	84	114	45	4	39	-	2	Mandelbachtal
86	35	51	32	5	16	-	11	St. Ingbert, Stadt
1 191	454	737	198	44	57	4	93	Landkreis unmittelbar
<b>4 666</b>	<b>1 925</b>	<b>2 741</b>	<b>701</b>	<b>145</b>	<b>222</b>	<b>8</b>	<b>326</b>	<b>Landkreis insgesamt</b>
								<b>Landkreis St. Wendel</b>
283	128	155	21	2	9	4	6	Freisen
363	157	206	66	6	32	-	28	Marpingen
191	92	99	31	1	28	-	2	Namborn
197	60	137	20	4	13	-	3	Nohfelden
222	90	132	29	-	16	-	13	Nonnweiler
125	54	71	15	3	12	-	-	Oberthal
990	424	566	108	6	58	6	38	St. Wendel, Kreisstadt
172	67	105	28	2	24	-	2	Tholey
-	-	-	-	-	-	-	-	Landkreis unmittelbar
<b>2 543</b>	<b>1 072</b>	<b>1 471</b>	<b>318</b>	<b>24</b>	<b>192</b>	<b>10</b>	<b>92</b>	<b>Landkreis insgesamt</b>
<b>51 879</b>	<b>21 930</b>	<b>29 949</b>	<b>9 840</b>	<b>2 154</b>	<b>2 833</b>	<b>148</b>	<b>4 705</b>	<b>SAARLAND</b>

# Kommunale Finanzen 1998

Gemeinde Kreis	Realsteuern					Real- steuer- auf- bring- ungs- kraft	Gemeindeanteil an der		Gewer- beste- erum- lage	Steuer- ein- nahme- kraft
	Grundsteuer		Ge- werbe- steuer (brutto)	insgesamt			Ein- kom- men- steuer	Um- satz- steuer		
	A	B								
	1 000 DM					DM je Einw. <sup>4)</sup>	1 000 DM		DM je Einw. <sup>4)</sup>	
<b>Stadtv. Saarbrücken</b>										
Saarbrücken, LHS	105	57 119	148 957	206 181	1 112	996	77 146	16 646	28 174	1 350
Friedrichsthal, Stadt	1	1 139	2 621	3 761	315	326	4 741	381	632	702
Großrosseln	13	1 217	505	1 735	178	187	3 722	275	130	585
Heusweiler	63	2 545	2 668	5 276	263	282	8 395	539	680	694
Kleinblittersdorf	38	1 725	2 461	4 224	321	332	4 800	457	491	695
Püttlingen, Stadt	31	2 456	3 658	6 145	294	304	8 584	429	414	716
Quierschied	7	1 773	1 138	2 918	192	216	6 807	758	148	704
Riegelsberg	18	2 179	1 430	3 627	239	249	6 528	257	447	667
Sulzbach/Saar, Stadt	4	2 333	9 096	11 433	589	606	7 791	1 088	2 517	934
Völklingen, Stadt	31	8 870	13 365	22 266	510	470	15 769	2 577	2 557	832
Stadtverband	-	-	-	-	-	-	-	-	-	-
<b>Stadtverband insg.</b>	<b>311</b>	<b>81 355</b>	<b>185 898</b>	<b>267 564</b>	<b>755</b>	<b>694</b>	<b>144 283</b>	<b>23 409</b>	<b>36 189</b>	<b>1 065</b>
<b>LK Merzig-Wadern</b>										
Beckingen	36	1 496	1 778	3 310	202	248	6 853	230	365	658
Losheim am See	80	1 778	5 736	7 594	454	535	6 188	538	1 203	865
Merzig, Kreisstadt	134	3 986	11 844	15 964	514	580	12 126	1 215	2 519	929
Mettlach	82	1 727	2 216	4 025	333	392	4 200	858	389	778
Perl	142	581	2 704	3 427	551	676	1 683	199	405	914
Wadern, Stadt	101	1 948	1 735	3 784	220	257	7 241	533	374	688
Weiskirchen	29	602	421	1 052	163	194	2 532	135	60	599
Landkreis	-	-	-	-	-	-	-	-	-	-
<b>Landkreis insgesamt</b>	<b>604</b>	<b>12 117</b>	<b>26 434</b>	<b>39 155</b>	<b>369</b>	<b>430</b>	<b>40 823</b>	<b>3 708</b>	<b>5 316</b>	<b>800</b>
<b>Landkreis Neunkirchen</b>										
Eppelborn	61	1 633	1 961	3 655	196	231	7 725	286	657	625
Illingen	51	1 873	2 257	4 181	219	259	8 026	558	- 36	710
Merchweiler	10	999	2 211	3 220	283	343	4 750	190	374	744
Neunkirchen, Kreisstadt	42	8 435	33 488	41 965	811	787	19 592	3 535	6 795	1 102
Ottweiler, Stadt	72	2 020	2 175	4 267	273	264	6 881	328	311	705
Schiffweiler	25	1 635	1 549	3 209	180	204	6 662	389	303	583
Spiesen-Elversberg	6	1 501	1 986	3 493	234	262	6 524	222	364	690
Landkreis	-	-	-	-	-	-	-	-	-	-
<b>Landkreis insgesamt</b>	<b>265</b>	<b>18 097</b>	<b>45 627</b>	<b>63 989</b>	<b>429</b>	<b>439</b>	<b>60 160</b>	<b>5 508</b>	<b>8 768</b>	<b>820</b>

1) Bei den Gemeindeverbänden ist in diesem Betrag ihr Anteil an der Grunderwerbsteuer enthalten. 2) Einschl. Bedarfzuweisungen und Häuser (fundierte Schulden - insgesamt). 4) Einwohnerstand am 30.6. des Jahres.

## Kommunale Finanzen 1998

Sons- tige Steu- ern <sup>1)</sup>	Gemeinde- steuern insge- samt (brutto)		Schlüs- selzu- weisun- gen <sup>2)</sup>	Perso- nalaus- gaben	Kreis- umlage	Bauin- vesti- tionen insge- samt	Schuldenstand am 31.12.1998 <sup>3)</sup>		Gemeinde Kreis
	1 000 DM	DM je Einw. <sup>4)</sup>							
<b>Stadtverband Saarbrücken</b>									
5 709	305 682	1 648	116 919	192 217	185 065	60 372	456 878	2 463	Saarbrücken, Landeshauptstadt
135	9 019	756	6 922	8 259	8 003	1 007	18 244	1 528	Friedrichsthal, Stadt
107	5 838	600	6 391	5 246	6 666	560	4 822	496	Großrosseln
125	14 334	715	12 753	9 951	14 067	2 070	29 522	1 473	Heusweiler
92	9 573	728	5 340	7 920	8 452	2 710	12 928	983	Kleinblittersdorf
215	15 373	736	11 392	11 200	13 355	4 014	27 753	1 329	Püttlingen, Stadt
110	10 592	697	7 867	10 002	10 281	1 416	17 279	1 138	Quierschied
123	10 535	694	7 959	6 696	9 451	1 680	20 120	1 325	Riegelsberg
228	20 540	1 059	8 384	12 458	12 817	1 448	19 971	1 029	Sulzbach/Saar, Stadt
759	41 370	948	28 691	37 988	35 142	8 928	52 650	1 207	Völklingen, Stadt
11 148	11 148	31	90 848	67 614	-	9 517	148 449	419	Stadtverband
<b>18 750</b>	<b>454 004</b>	<b>1 280</b>	<b>303 465</b>	<b>369 551</b>	<b>303 300</b>	<b>93 722</b>	<b>808 615</b>	<b>2 280</b>	<b>Stadtverband insgesamt</b>
<b>Landkreis Merzig-Wadern</b>									
116	10 509	641	9 310	7 417	8 860	1 779	16 355	998	Beckingen
180	14 500	868	7 512	9 102	9 777	4 703	23 376	1 399	Losheim am See
354	29 658	955	18 493	21 811	18 883	4 632	44 908	1 447	Merzig, Kreisstadt
47	9 129	755	8 258	5 619	7 751	4 046	15 791	1 305	Mettlach
805	6 114	983	4 189	3 779	4 304	5 086	9 986	1 605	Perl
158	11 717	683	10 867	8 655	9 837	3 152	20 905	1 218	Wadern, Stadt
47	3 766	584	5 106	3 765	3 876	7 432	3 520	546	Weiskirchen
2 972	2 972	28	12 810	18 929	-	3 996	32 374	305	Landkreis
<b>4 679</b>	<b>88 365</b>	<b>833</b>	<b>76 545</b>	<b>79 077</b>	<b>63 288</b>	<b>34 825</b>	<b>167 214</b>	<b>1 577</b>	<b>Landkreis insgesamt</b>
<b>Landkreis Neunkirchen</b>									
135	11 801	632	11 016	7 702	13 211	2 229	24 519	1 313	Eppelborn
100	12 865	674	11 358	10 698	12 187	2 346	25 383	1 330	Illingen
113	8 273	727	9 977	6 079	8 332	856	9 410	827	Merchweiler
1 300	66 392	1 284	24 289	50 099	38 284	20 377	75 477	1 460	Neunkirchen, Kreisstadt
157	11 632	744	8 448	9 834	9 003	2 326	15 205	973	Ottweiler, Stadt
223	10 483	588	13 294	10 026	11 493	5 764	40 797	2 288	Schiffweiler
116	10 355	694	7 792	6 969	8 509	1 919	31 434	2 106	Spiesen-Elversberg
<b>3 036</b>	<b>3 036</b>	<b>20</b>	<b>34 845</b>	<b>26 345</b>	<b>-</b>	<b>3 331</b>	<b>39 126</b>	<b>262</b>	<b>Landkreis</b>
<b>5 182</b>	<b>134 838</b>	<b>903</b>	<b>121 020</b>	<b>127 753</b>	<b>101 020</b>	<b>39 147</b>	<b>261 351</b>	<b>1 751</b>	<b>Landkreis insgesamt</b>

sonstige allgemeine Zuweisungen vom Land. 3) Ohne innere Darlehen und ohne Schulden der Eigenbetriebe und kommunalen Kranken-

# Kommunale Finanzen 1998

Gemeinde Kreis	Realsteuern				Real- steuer- auf- bring- ungs- kraft	Gemeindeanteil an der		Gewer- beste- erum- lage	Steuer- ein- nahme- kraft	
	Grundsteuer		Ge- werbe- steuer (brutto)	insgesamt		Ein- kom- men- steuer	Um- satz- steuer			
	A	B								
	1 000 DM				DM je Einw. <sup>4)</sup>	1 000 DM		DM je Einw. <sup>4)</sup>		
<b>Landkreis Saarlouis</b>										
Dillingen, Stadt	14	5 214	8 761	13 989	648	669	9 368	2 156	2 152	1 103
Lebach	84	2 166	3 457	5 707	256	292	8 531	495	897	657
Nalbach	30	922	916	1 868	194	223	4 043	115	234	630
Rehlingen-Siersburg	63	1 419	2 713	4 195	267	328	6 528	331	662	723
Saarlouis, Kreisstadt	81	7 772	23 098	30 951	805	822	17 232	3 840	7 424	1 177
Saarwellingen	44	1 609	4 882	6 535	464	504	6 023	399	994	890
Schmelz	102	2 501	2 252	4 855	280	311	6 985	413	574	704
Schwalbach/Saar	23	1 732	2 069	3 824	201	229	8 035	252	489	638
Überherrn	48	1 669	2 871	4 588	381	395	4 975	403	562	795
Wadgassen	23	2 015	2 433	4 471	236	267	7 712	297	438	667
Wallerfangen	76	994	815	1 885	190	218	4 345	127	138	654
Bous	8	1 128	3 399	4 535	592	602	3 023	537	613	987
Ensdorf	3	1 106	2 878	3 987	596	656	2 729	620	746	1 045
Landkreis	-	-	-	-	-	-	-	-	-	-
<b>Landkreis insgesamt</b>	<b>599</b>	<b>30 247</b>	<b>60 544</b>	<b>91 390</b>	<b>428</b>	<b>458</b>	<b>89 530</b>	<b>9 986</b>	<b>15 922</b>	<b>849</b>
<b>Saarpfalz-Kreis</b>										
Bexbach, Stadt	25	2 572	6 222	8 819	455	491	8 150	754	1 051	896
Blieskastel, Stadt	147	3 149	6 267	9 563	413	415	10 407	769	1 302	841
Gersheim	38	514	2 312	2 864	398	453	2 842	135	341	819
Homburg, Kreisstadt	60	10 054	64 090	74 204	1 632	1 678	19 782	3 734	12 538	1 919
Kirkel	23	1 572	2 645	4 240	418	470	4 521	323	543	894
Mandelbachtal	81	1 271	695	2 047	174	206	5 308	116	158	653
St. Ingbert, Stadt	20	8 320	20 698	29 038	717	684	19 693	1 722	2 752	1 145
Landkreis	-	-	-	-	-	-	-	-	-	-
<b>Landkreis insgesamt</b>	<b>393</b>	<b>27 453</b>	<b>102 930</b>	<b>130 776</b>	<b>830</b>	<b>847</b>	<b>70 703</b>	<b>7 553</b>	<b>18 684</b>	<b>1 225</b>
<b>Landkreis St. Wendel</b>										
Freisen	55	781	2 900	3 736	421	496	3 426	560	463	893
Marpingen	47	957	1 030	2 034	170	205	4 650	127	261	582
Namorn	31	581	152	764	100	119	2 919	32	43	499
Nohfelden	94	1 081	2 823	3 998	366	410	4 247	278	898	742
Nonnweiler	38	1 134	8 522	9 694	1 047	1 179	3 776	607	2 101	1 425
Oberthal	27	541	559	1 127	171	204	2 671	76	35	615
St. Wendel, Kreisstadt	129	3 804	12 649	16 582	606	625	11 403	1 368	2 093	1 016
Tholey	57	1 276	1 197	2 530	188	216	5 310	232	270	609
Landkreis	-	-	-	-	-	-	-	-	-	-
<b>Landkreis insgesamt</b>	<b>478</b>	<b>10 155</b>	<b>29 832</b>	<b>40 465</b>	<b>421</b>	<b>463</b>	<b>38 401</b>	<b>3 280</b>	<b>6 165</b>	<b>833</b>
<b>SAARLAND</b>	<b>2 650</b>	<b>179 423</b>	<b>451 265</b>	<b>633 338</b>	<b>588</b>	<b>588</b>	<b>443 900</b>	<b>53 444</b>	<b>91 044</b>	<b>965</b>

1) Bei den Gemeindeverbänden ist in diesem Betrag ihr Anteil an der Grunderwerbsteuer enthalten. 2) Einschl. Bedarfzuweisungen und Häuser (fundierte Schulden - insgesamt). 4) Einwohnerstand am 30.6. des Jahres.



## Kommunale Finanzen 1998

Sons- tige Steu- ern <sup>1)</sup>	Gemeinde- steuern insge- samt (brutto)		Schlüs- selzu- weisun- gen <sup>2)</sup>	Perso- nalaus- gaben	Kreis- umlage	Bauin- vesti- tionen insge- samt	Schuldenstand am 31.12.1998 <sup>3)</sup>		Gemeinde Kreis
	1 000 DM	DM je Einw. <sup>4)</sup>							
<b>Landkreis Saarlouis</b>									
574	26 085	1 209	4 947	15 558	14 352	13 057	37 947	1 758	Dillingen, Stadt
456	15 188	681	15 669	12 791	13 749	3 996	28 851	1 294	Lebach
64	6 089	631	5 289	4 091	5 116	679	3 184	330	Nalbach
92	11 146	710	7 542	7 524	8 547	4 006	6 402	408	Rehlingen-Siersburg
1 204	53 228	1 385	8 408	29 220	25 676	16 250	116 896	3 041	Saarlouis, Kreisstadt
100	13 056	927	6 880	7 523	8 218	2 054	13 049	927	Saarwellingen
184	12 437	716	9 937	8 198	11 159	3 082	24 385	1 404	Schmelz
95	12 208	640	11 114	12 241	10 353	1 791	27 914	1 464	Schwalbach/Saar
68	10 035	834	5 232	6 082	6 642	1 776	11 697	972	Überherrn
115	12 595	665	9 815	10 375	10 184	1 084	21 457	1 132	Wadgassen
57	6 415	646	5 679	5 872	5 447	1 416	9 543	961	Wallerfangen
150	8 244	1 077	628	3 668	4 449	2 363	13 718	1 791	Bous
39	7 376	1 102	976	4 252	4 021	1 226	8 466	1 264	Ensdorf
5 167	5 167	24	25 859	40 643	-	8 294	63 907	299	Landkreis
<b>8 364</b>	<b>199 270</b>	<b>934</b>	<b>117 976</b>	<b>168 039</b>	<b>127 914</b>	<b>61 074</b>	<b>387 415</b>	<b>1 815</b>	<b>Landkreis insgesamt</b>
<b>Saarpfalz-Kreis</b>									
213	17 935	926	7 966	11 986	10 649	1 616	31 494	1 626	Bexbach, Stadt
221	20 960	905	9 855	14 811	12 986	3 833	40 557	1 750	Blieskastel, Stadt
41	5 882	818	4 120	4 064	4 079	1 250	9 012	1 253	Gersheim
929	98 649	2 170	3 918	33 381	31 202	10 012	161 952	3 562	Homburg, Kreisstadt
80	9 165	904	3 581	4 938	5 573	1 934	17 641	1 739	Kirkel
77	7 549	640	7 072	6 865	6 219	818	19 872	1 685	Mandelbachtal
280	50 733	1 253	11 701	30 998	24 775	5 608	60 033	1 483	St. Ingbert, Stadt
4 357	4 357	28	16 226	30 100	-	2 108	54 122	343	Landkreis
<b>6 197</b>	<b>215 229</b>	<b>1 366</b>	<b>64 438</b>	<b>137 143</b>	<b>95 483</b>	<b>27 180</b>	<b>394 683</b>	<b>2 504</b>	<b>Landkreis insgesamt</b>
<b>Landkreis St. Wendel</b>									
67	7 791	877	4 862	4 666	5 484	3 777	14 523	1 635	Freisen
51	6 861	573	7 446	5 934	6 427	1 903	12 072	1 009	Marpingen
51	3 765	492	6 237	4 735	4 453	839	12 408	1 623	Namborn
89	8 612	789	6 379	5 385	6 280	1 683	13 356	1 224	Nohfelden
66	14 143	1 527	773	4 787	7 770	1 078	6 048	653	Nonnweiler
41	3 915	593	4 368	3 146	3 768	396	11 487	1 740	Oberthal
663	30 016	1 097	13 913	18 250	18 848	6 007	36 386	1 329	St. Wendel, Kreisstadt
66	8 138	606	8 669	5 364	7 525	4 652	16 435	1 224	Tholey
1 697	1 697	18	11 362	19 285	-	2 835	32 504	338	Landkreis
<b>2 790</b>	<b>84 937</b>	<b>884</b>	<b>64 009</b>	<b>71 551</b>	<b>60 555</b>	<b>23 170</b>	<b>155 220</b>	<b>1 616</b>	<b>Landkreis insgesamt</b>
<b>45 962</b>	<b>1 176 644</b>	<b>1 092</b>	<b>747 453</b>	<b>953 113</b>	<b>751 559</b>	<b>279 118</b>	<b>2 174 498</b>	<b>2 019</b>	<b>SAARLAND</b>

sonstige allgemeine Zuweisungen vom Land. 3) Ohne innere Darlehen und ohne Schulden der Eigenbetriebe und kommunalen Kranken-

## Öffentliche Finanzen

Gemeinde Kreis	Lohn- und Einkommensteuer 1995						
	Lohn- und Ein- kommen- steuer- pflichtige	Summe der posi- tiven Ein- künfte	darunter Einkünfte aus			Gesamtbetrag der Einkünfte	
			Gewer- betrieb	selb- ständiger Arbeit	nichtselb- ständiger Arbeit		
Anzahl	1 000 DM	%			1 000 DM	DM je Steuerpfl.	
<b>Stadtverband Saarbrücken</b>							
Saarbrücken, Landeshauptstadt	58 181	3 538 557	5,6	6,8	80,0	3 437 447	59 082
Friedrichsthal, Stadt	3 466	197 346	4,5	3,2	89,0	192 461	55 528
Großrosseln	2 762	155 485	3,5	2,3	91,2	152 701	55 286
Heusweiler	6 066	370 564	5,6	3,4	85,8	361 107	59 530
Kleinblittersdorf	3 667	213 572	4,4	3,5	88,2	208 886	56 964
Püttlingen, Stadt	6 215	371 713	4,4	3,8	87,9	363 873	58 548
Quierschied	4 731	273 224	4,1	2,7	90,2	267 373	56 515
Riegelsberg	4 761	307 055	4,6	4,3	85,7	299 546	62 917
Sulzbach/Saar, Stadt	5 958	328 704	4,7	2,8	88,0	320 760	53 837
Völklingen, Stadt	12 511	682 159	5,2	3,3	86,4	665 472	53 191
<b>Stadtverband insgesamt</b>	<b>108 318</b>	<b>6 438 379</b>	<b>5,2</b>	<b>5,3</b>	<b>83,4</b>	<b>6 269 626</b>	<b>57 882</b>
<b>Landkreis Merzig-Wadern</b>							
Beckingen	5 075	309 511	8,1	2,8	86,1	303 038	59 712
Losheim am See	5 037	292 718	7,9	4,6	82,7	284 579	56 498
Merzig, Kreisstadt	9 572	548 319	5,8	5,5	84,0	533 275	55 712
Mettlach	3 462	190 824	5,3	2,5	83,5	187 574	54 181
Perl	1 503	75 049	7,2	3,4	80,3	73 095	48 633
Wadern, Stadt	5 319	310 970	5,0	4,3	87,4	303 094	56 983
Weiskirchen	2 080	114 640	7,0	2,3	87,4	111 408	53 562
<b>Landkreis insgesamt</b>	<b>32 048</b>	<b>1 842 031</b>	<b>6,5</b>	<b>4,1</b>	<b>84,7</b>	<b>1 796 063</b>	<b>56 043</b>
<b>Landkreis Neunkirchen</b>							
Eppelborn	5 663	335 419	4,8	3,0	89,3	326 433	57 643
Illingen	5 792	348 822	5,4	4,0	87,3	340 707	58 824
Merchweiler	3 562	197 318	5,4	3,2	88,2	192 938	54 166
Neunkirchen, Kreisstadt	14 680	845 723	7,9	4,5	83,1	826 603	56 308
Ottweiler, Stadt	4 816	288 517	5,0	4,5	87,2	280 304	58 203
Schiffweiler	5 058	291 115	5,1	3,1	88,6	284 037	56 156
Spiesen-Elversberg	4 600	268 834	5,6	3,7	87,1	262 753	57 120
<b>Landkreis insgesamt</b>	<b>44 171</b>	<b>2 575 748</b>	<b>6,1</b>	<b>3,9</b>	<b>86,4</b>	<b>2 513 775</b>	<b>56 910</b>

# Öffentliche Finanzen

Lohn- und Einkommensteuer 1995							Gemeinde Kreis
Lohn- und Ein- kommen- steuer- pflichtige	Summe der posi- tiven Ein- künfte	darunter Einkünfte aus			Gesamtbetrag der Einkünfte		
		Gewer- betrieb	selb- ständiger Arbeit	nichtselb- ständiger Arbeit			
Anzahl	1 000 DM	%			1 000 DM	DM je Steuerpfl.	
							<b>Landkreis Saarlouis</b>
6 679	409 410	6,7	4,8	83,1	400 650	59 987	Dillingen, Stadt
6 180	359 774	4,5	4,6	87,0	351 876	56 938	Lebach
2 900	176 725	4,4	2,0	89,7	172 730	59 562	Nalbach
4 621	267 371	4,4	2,5	89,1	260 106	56 288	Rehlingen-Siersburg
12 169	753 226	6,2	5,7	82,4	731 907	60 145	Saarlouis, Kreisstadt
4 166	242 744	4,0	3,8	89,0	237 310	56 964	Saarwellingen
5 223	295 324	5,4	2,4	88,7	289 476	55 423	Schmelz
6 250	383 944	4,8	3,9	86,9	374 076	59 852	Schwalbach/Saar
3 563	216 640	6,9	3,3	86,1	211 024	59 226	Überherrn
5 443	325 520	4,4	3,7	87,6	318 723	58 556	Wadgassen
3 161	184 309	5,0	5,3	85,7	179 792	56 878	Wallerfangen
1 885	102 321	3,8	4,2	89,3	99 911	53 003	Bous
1 660	89 913	2,9	1,8	93,7	88 966	53 594	Ensdorf
<b>63 900</b>	<b>3 807 221</b>	<b>5,2</b>	<b>4,1</b>	<b>86,3</b>	<b>3 716 547</b>	<b>58 162</b>	<b>Landkreis insgesamt</b>
							<b>Saarpfalz-Kreis</b>
5 729	346 124	4,1	3,7	88,5	338 912	59 157	Bexbach, Stadt
7 251	448 138	5,5	4,5	86,0	435 607	60 075	Blieskastel, Stadt
2 099	120 365	3,7	3,3	90,5	118 180	56 303	Gersheim
13 619	878 400	5,2	7,5	82,7	851 734	62 540	Homburg, Kreisstadt
3 123	202 625	4,4	3,8	87,7	197 086	63 108	Kirkel
3 824	243 365	5,6	3,3	87,2	237 995	62 237	Mandelbachtal
13 299	867 846	6,7	5,7	82,3	844 456	63 498	St. Ingbert, Stadt
<b>48 944</b>	<b>3 106 863</b>	<b>5,5</b>	<b>5,4</b>	<b>84,7</b>	<b>3 023 970</b>	<b>61 784</b>	<b>Landkreis insgesamt</b>
							<b>Landkreis St. Wendel</b>
2 692	149 857	4,9	2,8	89,3	146 442	54 399	Freisen
3 585	207 861	4,5	2,4	90,1	203 499	56 764	Marpingen
2 362	123 965	2,7	2,4	92,8	121 783	51 559	Namborn
3 387	179 985	3,9	2,2	90,9	176 008	51 966	Nohfelden
2 776	158 879	5,1	2,6	88,7	154 974	55 826	Nonnweiler
2 028	113 793	4,4	2,5	90,2	111 526	54 993	Oberthal
8 806	638 137	22,0	4,4	69,0	622 261	70 663	St. Wendel, Kreisstadt
3 989	235 965	5,0	3,3	89,2	230 171	57 701	Tholey
<b>29 625</b>	<b>1 808 442</b>	<b>10,7</b>	<b>3,3</b>	<b>82,6</b>	<b>1 766 664</b>	<b>59 634</b>	<b>Landkreis insgesamt</b>
<b>327 006</b>	<b>19 578 684</b>	<b>6,0</b>	<b>4,6</b>	<b>84,6</b>	<b>19 086 645</b>	<b>58 368</b>	<b>SAARLAND</b>

## Personal im öffentlichen Dienst \*) 1998

Gemeinde Kreis	Vollzeit- beschäf- tigte	Teilzeit- beschäf- tigte <sup>1)</sup>	Voll- und Teilzeitbe- schäftigte insgesamt		Davon		
			Anzahl	auf 1 000 Einwohn.	Beamte	Ange- stellte	Arbeiter
Stand: 30. Juni							
<b>Stadtverband Saarbrücken</b>							
Saarbrücken, Landeshauptstadt	1 962	446	2 408	13	573	1 300	535
Friedrichsthal, Stadt	82	16	98	8	21	41	36
Großrosseln	61	15	76	8	11	33	32
Heusweiler	100	41	141	7	17	72	52
Kleinblittersdorf	80	16	96	7	18	40	38
Püttlingen, Stadt	107	51	158	8	37	80	41
Quierschied	111	42	153	10	16	80	57
Riegelsberg	68	16	84	6	18	35	31
Sulzbach/Saar, Stadt	152	25	177	9	30	68	79
Völklingen, Stadt	409	77	486	11	87	241	158
Stadtverband	678	228	906	-	125	671	110
<b>Stadtverband insgesamt</b>	<b>3 810</b>	<b>973</b>	<b>4 783</b>	<b>13</b>	<b>953</b>	<b>2 661</b>	<b>1 169</b>
<b>Landkreis Merzig-Wadern</b>							
Beckingen	74	9	83	5	17	32	34
Losheim am See	74	38	112	7	11	70	31
Merzig, Kreisstadt	235	71	306	10	42	172	92
Mettlach	62	14	76	6	15	37	24
Perl	33	3	36	6	11	13	12
Wadern, Stadt	97	32	129	8	14	66	49
Weiskirchen	38	10	48	7	8	24	16
Landkreis	180	62	242	-	45	177	20
<b>Landkreis insgesamt</b>	<b>793</b>	<b>239</b>	<b>1 032</b>	<b>10</b>	<b>163</b>	<b>591</b>	<b>278</b>
<b>Landkreis Neunkirchen</b>							
Eppelborn	93	23	116	6	25	65	26
Illingen	114	26	140	7	26	54	60
Merchweiler	67	9	76	7	10	44	22
Neunkirchen, Kreisstadt	535	158	693	13	81	347	265
Ottweiler, Stadt	86	48	134	9	17	71	46
Schiffweiler	99	41	140	8	20	63	57
Spiesen-Elversberg	69	22	91	6	16	32	43
Landkreis	231	116	347	-	65	202	80
<b>Landkreis insgesamt</b>	<b>1 294</b>	<b>443</b>	<b>1 737</b>	<b>12</b>	<b>260</b>	<b>878</b>	<b>599</b>

\*) Ohne Wirtschaftsunternehmen. 1) Mit mindestens der Hälfte der regelmäßigen Wochenarbeitszeit.

Personal im öffentlichen Dienst \*) 1998

Vollzeit- beschäftigte	Teilzeit- beschäftigte <sup>1.)</sup>	Voll- und Teilzeitbeschäftigte insgesamt		Davon			Gemeinde Kreis
		Anzahl	auf 1 000 Einwohner	Beamte	Ange- stellte	Arbeiter	
Stand: 30. Juni							
<b>Landkreis Saarlouis</b>							
181	37	218	10	33	87	98	Dillingen, Stadt
131	58	189	8	27	102	60	Lebach
46	13	59	6	7	25	27	Nalbach
72	24	96	6	17	38	41	Rehlingen-Siersburg
438	121	559	15	87	262	210	Saarlouis, Kreisstadt
71	21	92	7	16	35	41	Saarwellingen
84	36	120	7	17	59	44	Schmelz
113	85	198	10	28	97	73	Schwalbach/Saar
71	10	81	7	10	40	31	Überherrn
96	47	143	8	16	71	56	Wadgassen
58	25	83	8	11	45	27	Wallerfangen
55	15	70	9	9	40	21	Bous
45	14	59	9	9	27	23	Ensdorf
351	205	556	-	78	362	116	Landkreis
<b>1 812</b>	<b>711</b>	<b>2 523</b>	<b>12</b>	<b>365</b>	<b>1 290</b>	<b>868</b>	<b>Landkreis insgesamt</b>
<b>Saarpfalz-Kreis</b>							
105	45	150	8	19	80	51	Bexbach, Stadt
160	44	204	9	27	91	86	Blieskastel, Stadt
46	10	56	8	9	37	10	Gersheim
340	67	407	9	77	178	152	Homburg, Kreisstadt
53	14	67	7	12	26	29	Kirkel
66	26	92	8	10	51	31	Mandelbachtal
324	104	428	11	62	183	183	St. Ingbert, Stadt
251	138	389	-	64	276	49	Landkreis
<b>1 345</b>	<b>448</b>	<b>1 793</b>	<b>11</b>	<b>280</b>	<b>922</b>	<b>591</b>	<b>Landkreis insgesamt</b>
<b>Landkreis St. Wendel</b>							
42	19	61	7	8	34	19	Freisen
68	16	84	7	12	47	25	Marpingen
40	39	79	10	9	51	19	Namborn
56	23	79	7	14	39	26	Nohfelden
42	18	60	6	12	27	21	Nonweiler
28	16	44	7	8	19	17	Oberthal
199	52	251	9	31	120	100	St. Wendel, Kreisstadt
55	18	73	5	15	43	15	Tholey
172	81	253	-	63	169	21	Landkreis
<b>702</b>	<b>282</b>	<b>984</b>	<b>10</b>	<b>172</b>	<b>549</b>	<b>263</b>	<b>Landkreis insgesamt</b>
<b>9 756</b>	<b>3 096</b>	<b>12 852</b>	<b>12</b>	<b>2 193</b>	<b>6 891</b>	<b>3 768</b>	<b>SAARLAND</b>

# Umwelt 1995

Gemeinde Kreis	Öffentliche Wasserversorgung					Wasserversorgung im Bergbau und Verarbeitenden Gewerbe		
	Abgabe an Letzt- verbrau- cher ins- gesamt	davon an				Betriebe mit Wasser- auf- kommen	Wasser- auf- kommen	Ab- wasser- auf- kommen
		Haushalte		gewerbl. Unter- nehmen	sonstige Abneh- mer			
		Wasser- menge	versorgte Einwohn.	Wassermenge				
1 000 m <sup>3</sup>	Anzahl	1 000 m <sup>3</sup>		Anzahl	1 000 m <sup>3</sup>	1 000 m <sup>3</sup>		
<b>Stadtverband Saarbrücken</b>								
Saarbrücken, Landeshauptstadt	11 614	9 847	187 032	1 086	681	24	2 842	1 761
Friedrichsthal, Stadt	566	473	12 089	67	26	.	.	.
Großrosseln	408	398	9 942	10	-	.	.	.
Heusweiler	1 016	862	19 886	154	-	3	198	154
Kleinblittersdorf	635	511	13 192	57	67	4	151	38
Püttlingen, Stadt	927	796	21 101	47	84	.	.	.
Quierschied	653	621	15 553	-	32	5	26 475	4 466
Riegelsberg	637	605	14 995	12	20	.	.	.
Sulzbach/Saar, Stadt	1 045	929	19 833	103	13	3	132	95
Völklingen, Stadt	2 328	1 894	44 125	339	95	9	41 832	28 184
<b>Stadtverband insgesamt</b>	<b>19 829</b>	<b>16 936</b>	<b>357 748</b>	<b>1 875</b>	<b>1 018</b>	<b>51</b>	<b>76 085</b>	<b>35 241</b>
<b>Landkreis Merzig-Wadern</b>								
Beckingen	667	653	16 297	14	-	.	.	.
Losheim am See	805	697	16 556	66	42	.	.	.
Merzig, Kreisstadt	1 644	1 136	31 150	258	250	4	255	193
Mettlach	768	537	12 041	176	55	.	.	.
Perl	340	318	6 179	14	8	.	.	.
Wadern, Stadt	746	619	17 186	93	34	4	1 012	965
Weiskirchen	380	294	6 388	6	80	.	.	.
<b>Landkreis insgesamt</b>	<b>5 350</b>	<b>4 254</b>	<b>105 797</b>	<b>627</b>	<b>469</b>	<b>13</b>	<b>3 277</b>	<b>2917</b>
<b>Landkreis Neunkirchen</b>								
Eppelborn	714	703	18 774	11	-	.	.	.
Illingen	983	874	19 184	109	-	.	.	.
Merchweiler	476	474	11 655	2	-	.	.	.
Neunkirchen, Kreisstadt	3 166	2 489	51 801	442	235	11	813	387
Ottweiler, Stadt	684	671	15 783	13	-	.	.	.
Schiffweiler	723	649	17 915	1	73	.	.	.
Spiesen-Elversberg	669	603	15 177	55	11	.	.	.
<b>Landkreis insgesamt</b>	<b>7 415</b>	<b>6 463</b>	<b>150 289</b>	<b>633</b>	<b>319</b>	<b>15</b>	<b>3 742</b>	<b>587</b>

Öffentliche Wasserversorgung					Wasserversorgung im Bergbau und Verarbeitenden Gewerbe			Gemeinde Kreis
Abgabe an Letzt- verbrau- cher ins- gesamt	davon an				Betriebe mit Wasser- auf- kommen	Wasser- auf- kommen	Ab- wasser- auf- kommen	
	Haushalte		gewerbl. Unter- nehmen	sonstige Abneh- mer				
	Wasser- menge	versorgte Einwohn.	Wassermenge					
1 000 m <sup>3</sup>	Anzahl	1 000 m <sup>3</sup>		Anzahl	1 000 m <sup>3</sup>	1 000 m <sup>3</sup>		
								<b>Landkreis Saarlouis</b>
1 225	950	22 068	188	87	8	12 979	7 524	Dillingen, Stadt
1 034	855	23 634	111	68	3	43	32	Lebach
366	350	9 601	16	-	.	.	.	Nalbach
641	620	15 623	21	-	.	.	.	Rehlingen-Siersburg
2 252	1 877	38 501	270	105	9	1 262	1 196	Saarlouis, Kreisstadt
590	514	14 042	41	35	3	360	114	Saarwellingen
662	559	17 408	37	66	3	17	7	Schmelz
782	711	19 262	30	41	.	.	.	Schwalbach/Saar
562	489	11 899	73	-	.	.	.	Überherrn
805	743	19 020	47	15	3	2 461	81	Wadgassen
498	437	9 949	61	-	.	.	.	Wallerfangen
529	327	7 665	170	32	.	.	.	Bous
335	262	6 790	33	40	.	.	.	Ensdorf
<b>10 281</b>	<b>8 694</b>	<b>215 462</b>	<b>1 098</b>	<b>489</b>	<b>38</b>	<b>19 813</b>	<b>10 355</b>	<b>Landkreis insgesamt</b>
								<b>Saarpfalz-Kreis</b>
895	793	19 503	64	38	3	23	17	Bexbach, Stadt
1 111	888	23 082	159	64	4	2 955	22	Blieskastel, Stadt
354	272	7 131	47	35	.	.	.	Gersheim
3 471	2 305	45 832	1 166	-	14	3 670	2 437	Homburg, Kreisstadt
466	404	9 933	54	8	.	.	.	Kirkel
504	435	11 894	56	13	.	.	.	Mandelbachtal
2 273	2 027	41 035	201	45	11	896	692	St. Ingbert, Stadt
<b>9 074</b>	<b>7 124</b>	<b>158 410</b>	<b>1 747</b>	<b>203</b>	<b>35</b>	<b>7 668</b>	<b>3 266</b>	<b>Landkreis insgesamt</b>
								<b>Landkreis St. Wendel</b>
397	327	8 800	44	26	.	.	.	Freisen
411	385	11 864	1	25	.	.	.	Marpingen
272	272	7 678	-	-	.	.	.	Narnborn
494	457	11 044	-	37	.	.	.	Nohfelden
550	371	9 218	162	17	4	264	225	Nonweiler
245	238	6 618	-	7	.	.	.	Oberthal
1 646	1 088	27 709	408	150	4	261	142	St. Wendel, Kreisstadt
537	495	13 416	3	39	.	.	.	Tholey
<b>4 552</b>	<b>3 633</b>	<b>96 347</b>	<b>618</b>	<b>301</b>	<b>13</b>	<b>543</b>	<b>382</b>	<b>Landkreis insgesamt</b>
<b>56 501</b>	<b>47 104</b>	<b>1 084 053</b>	<b>6 598</b>	<b>2 799</b>	<b>165</b>	<b>111 130</b>	<b>52 749</b>	<b>SAARLAND</b>

## Handels- und Gaststättenzählung 1993

Gemeinde Kreis	Unternehmen am 30.4.1993				Beschäftigte am 30.4.1993	Umsatz 1992 <sup>1)</sup>
	Kraftfahr- zeughan- del, Tank- stellen	Handels- vermittlung, Großhandel	Einzel- handel	Gast- gewerbe		
	Anzahl					1 000 DM
<b>Stadtverband Saarbrücken</b>						
Saarbrücken, Landeshauptstadt	197	656	1 197	814	30 789	11 309 821
Friedrichsthal, Stadt	12	20	62	50	889	267 401
Großrosseln	7	6	60	36	440	48 644
Heusweiler	21	34	140	60	1 371	279 388
Kleinblittersdorf	11	39	83	43	722	183 167
Püttlingen, Stadt	17	25	132	70	894	124 987
Quierschied	8	26	87	62	681	83 592
Riegelsberg	17	31	77	40	551	66 885
Sulzbach/Saar, Stadt	15	48	117	72	1 235	243 301
Völklingen, Stadt	47	82	245	180	3 330	907 249
<b>Stadtverband insgesamt</b>	<b>352</b>	<b>967</b>	<b>2 200</b>	<b>1 427</b>	<b>40 902</b>	<b>13 514 435</b>
<b>Landkreis Merzig-Wadern</b>						
Beckingen	14	19	77	50	629	140 173
Losheim am See	12	28	82	59	1 385	450 163
Merzig, Kreisstadt	31	45	179	119	1 944	426 744
Mettlach	9	8	65	52	479	73 802
Perl	8	7	34	28	392	105 914
Wadern, Stadt	15	30	115	80	1 155	232 730
Weiskirchen	3	12	46	40	393	55 643
<b>Landkreis insgesamt</b>	<b>92</b>	<b>149</b>	<b>598</b>	<b>428</b>	<b>6 377</b>	<b>1 485 169</b>
<b>Landkreis Neunkirchen</b>						
Eppelborn	12	34	108	67	952	226 996
Illingen	22	30	113	87	1 152	318 651
Merchweiler	11	14	65	48	805	96 409
Neunkirchen, Kreisstadt	40	100	296	210	3 646	766 755
Ottweiler, Stadt	13	22	82	56	675	95 545
Schiffweiler	15	32	88	62	1 050	233 430
Spiesen-Elversberg	11	18	86	49	706	117 496
<b>Landkreis insgesamt</b>	<b>124</b>	<b>250</b>	<b>838</b>	<b>579</b>	<b>8 986</b>	<b>1 855 282</b>

1) Im Geschäfts- oder Kalenderjahr 1992. Im Großhandel und in der Handelsvermittlung ohne, im Einzelhandel und Gastgewerbe einschl.



## Handels- und Gaststättenzählung 1993

Unternehmen am 30.4.1993				Beschäftigte am 30.4.1993	Umsatz 1992 <sup>1)</sup>	Gemeinde Kreis
Kraftfahr- zeughan- del, Tank- stellen	Handels- vermittlung und Groß- handel	Einzel- handel	Gast- gewerbe			
Anzahl				1 000 DM		
						<b>Landkreis Saarlouis</b>
25	50	165	91	2 516	1 016 937	Dillingen, Stadt
25	23	144	88	1 105	220 126	Lebach
9	12	53	30	350	54 138	Nalbach
15	32	78	56	769	263 028	Rehlingen-Siersburg
46	98	308	171	7 552	2 023 210	Saarlouis, Kreisstadt
13	13	95	55	754	117 117	Saarwellingen
26	27	114	78	1 042	153 901	Schmelz
13	26	98	70	809	108 400	Schwalbach/Saar
7	18	56	44	635	106 979	Überherrn
17	23	101	60	787	158 814	Wadgassen
6	24	48	38	408	77 549	Wallerfangen
6	20	58	27	1 143	697 673	Bous
8	17	40	16	790	218 858	Ensdorf
<b>216</b>	<b>383</b>	<b>1 358</b>	<b>824</b>	<b>18 660</b>	<b>5 216 730</b>	<b>Landkreis insgesamt</b>
						<b>Saarpfalz-Kreis</b>
25	33	105	65	976	211 446	Bexbach, Stadt
27	48	147	93	1 467	460 420	Blieskastel, Stadt
6	11	34	20	246	39 398	Gersheim
52	80	278	159	4 267	1 339 666	Homburg, Kreisstadt
12	37	49	36	932	274 972	Kirkel
7	26	62	30	504	98 536	Mandelbachtal
40	104	253	153	4 742	1 580 387	St. Ingbert, Stadt
<b>169</b>	<b>339</b>	<b>928</b>	<b>556</b>	<b>13 134</b>	<b>4 004 825</b>	<b>Landkreis insgesamt</b>
						<b>Landkreis St. Wendel</b>
9	2	50	30	401	67 506	Freisen
13	10	67	50	593	79 337	Marpingen
1	7	25	29	223	21 390	Narnborn
6	13	49	48	702	105 254	Nohfelden
13	24	51	47	567	115 414	Nonnweiler
6	6	32	26	354	45 392	Oberthal
33	35	193	134	3 425	798 167	St. Wendel, Kreisstadt
17	11	66	48	782	131 156	Tholey
<b>98</b>	<b>108</b>	<b>533</b>	<b>412</b>	<b>7 047</b>	<b>1 363 616</b>	<b>Landkreis insgesamt</b>
<b>1 051</b>	<b>2 196</b>	<b>6 455</b>	<b>4 226</b>	<b>95 106</b>	<b>27 440 057</b>	<b>SAARLAND</b>

Umsatzsteuer; Kraftfahrzeughandel je nach Handelsstufe mit oder ohne Umsatzsteuer.

## Handels- und Gaststättenzählung 1993

Gemeinde Kreis	Arbeitsstätten am 30.4.1993				Beschäftigte am 30.4.1993	Umsatz 1992 <sup>1)</sup>
	Kraftfahr- zeughand- del, Tank- stellen	Handels- vermittlung und Groß- handel	Einzel- handel	Gast- gewerbe		
	Anzahl					
<b>Stadtverband Saarbrücken</b>						
Saarbrücken, Landeshauptstadt	221	721	1 537	889	24 569	9 765 243
Friedrichsthal, Stadt	12	21	73	51	989	326 667
Großrosseln	7	7	73	38	499	73 163
Heusweiler	21	33	148	62	1 313	272 428
Kleinblittersdorf	11	40	102	44	803	215 914
Püttlingen, Stadt	18	25	153	73	1 120	184 424
Quierschied	8	27	97	63	733	98 726
Riegelsberg	18	31	100	42	669	104 456
Sulzbach/Saar, Stadt	16	50	141	74	1 359	321 953
Völklingen, Stadt	49	87	325	186	4 126	1 278 716
<b>Stadtverband insgesamt</b>	<b>381</b>	<b>1 042</b>	<b>2 749</b>	<b>1 522</b>	<b>36 180</b>	<b>12 641 689</b>
<b>Landkreis Merzig-Wadern</b>						
Beckingen	14	19	83	51	611	141 784
Losheim am See	14	30	99	63	1 432	472 233
Merzig, Kreisstadt	34	53	228	124	2 586	613 704
Mettlach	9	8	77	54	523	96 115
Perl	8	8	39	30	437	121 481
Wadern, Stadt	16	32	135	83	1 254	336 104
Weiskirchen	3	12	53	40	385	55 056
<b>Landkreis insgesamt</b>	<b>98</b>	<b>162</b>	<b>714</b>	<b>445</b>	<b>7 228</b>	<b>1 836 477</b>
<b>Landkreis Neunkirchen</b>						
Eppelborn	12	32	122	68	931	243 022
Illingen	22	32	130	88	1 231	387 790
Merchweiler	14	15	75	49	829	125 015
Neunkirchen, Kreisstadt	44	109	417	222	4 965	1 219 020
Ottweiler, Stadt	13	22	103	58	753	118 012
Schiffweiler	15	33	102	63	1 070	240 977
Spiesen-Elversberg	11	20	103	50	660	129 738
<b>Landkreis insgesamt</b>	<b>131</b>	<b>263</b>	<b>1 052</b>	<b>598</b>	<b>10 439</b>	<b>2 463 573</b>

1) Im Geschäfts- oder Kalenderjahr 1992. Im Großhandel und in der Handelsvermittlung ohne, im Einzelhandel und Gastgewerbe einschl.

## Handels- und Gaststättenzählung 1993

Arbeitsstätten am 30.4.1993				Beschäftigte am 30.4.1993	Umsatz 1992 <sup>1)</sup>	Gemeinde Kreis
Kraftfahrzeughandel, Tankstellen	Handelsvermittlung und Großhandel	Einzelhandel	Gastgewerbe			
Anzahl				1 000 DM		
						<b>Landkreis Saarlouis</b>
27	53	222	96	2 810	1 052 485	Dillingen, Stadt
28	28	166	91	1 310	316 104	Lebach
8	11	57	30	348	53 058	Nalbach
16	32	90	57	813	287 457	Rehlingen-Siersburg
52	105	401	193	6 020	1 586 449	Saarlouis, Kreisstadt
13	13	109	56	762	124 885	Saarwellingen
27	28	140	79	1 331	240 487	Schmelz
12	27	124	74	847	126 380	Schwalbach/Saar
10	18	67	44	548	106 750	Überherrn
18	24	113	60	826	165 231	Wadgassen
7	24	55	38	447	97 458	Wallerfangen
6	21	76	28	951	280 681	Bous
9	17	47	17	676	175 747	Ensdorf
<b>233</b>	<b>401</b>	<b>1 667</b>	<b>863</b>	<b>17 689</b>	<b>4 613 171</b>	<b>Landkreis insgesamt</b>
						<b>Saarpfalz-Kreis</b>
25	33	125	66	1 172	263 594	Bexbach, Stadt
28	51	169	95	1 559	499 343	Blieskastel, Stadt
6	13	36	20	230	35 920	Gersheim
57	86	375	167	4 683	1 516 941	Homburg, Kreisstadt
12	40	57	37	833	287 357	Kirkel
6	25	67	30	491	87 008	Mandelbachtal
45	114	333	159	3 997	1 462 918	St. Ingbert, Stadt
<b>179</b>	<b>362</b>	<b>1 162</b>	<b>574</b>	<b>12 965</b>	<b>4 153 081</b>	<b>Landkreis insgesamt</b>
						<b>Landkreis St. Wendel</b>
10	2	56	31	435	73 203	Freisen
12	10	79	52	617	83 805	Marpingen
1	7	29	29	206	20 358	Namborn
6	13	59	49	684	109 572	Nohfelden
13	25	53	48	564	133 987	Nonweiler
6	6	35	27	363	46 559	Oberthal
34	42	248	141	3 114	730 330	St. Wendel, Kreisstadt
17	12	80	48	810	164 765	Tholey
<b>99</b>	<b>117</b>	<b>639</b>	<b>425</b>	<b>6 793</b>	<b>1 362 580</b>	<b>Landkreis insgesamt</b>
<b>1 121</b>	<b>2 347</b>	<b>7 983</b>	<b>4 427</b>	<b>91 294</b>	<b>27 070 571</b>	<b>SAARLAND</b>

Umsatzsteuer; Kraftfahrzeughandel je nach Handelsstufe mit oder ohne Umsatzsteuer.

# Handwerkszählung 1995

Gemeinde Kreis	Unternehmen am 31.3.1995 <sup>1)</sup>							Tätige Personen am 30.9.94	Umsatz 1994 in Mio. DM <sup>2)</sup>
	Bau- und Aus- baue- werke	Elektro- und Metall- gewer- be	Holz- gewer- be	Beklei- dungs-, Textil-, Leder- gewer- be	Nah- rungs- mittel- gewer- be	Gew. f. Gesund- heits- u. Kör- perpfl., Chem. u. Rei- nig.gew.	Glas-, Papier-, Kera- mik-, sonst. Gewer- be		
<b>Stadtverband Saarbrücken</b>									
Saarbrücken, Landeshauptstadt	230	429	85	28	95	258	54	20 454	2 639
Friedrichsthal, Stadt	21	26	2	2	9	12	3	735	112
Großrosseln	21	24	5	1	10	7	1	451	38
Heusweiler	42	62	10	8	18	17	6	1 349	194
Kleinblittersdorf	16	33	9	-	9	12	2	665	80
Püttlingen, Stadt	30	62	12	-	11	24	5	1 121	98
Quierschied	21	40	10	3	10	14	-	704	77
Riegelsberg	25	34	7	-	14	16	3	623	68
Sulzbach/Saar, Stadt	28	49	9	4	14	20	2	1 178	152
Völklingen, Stadt	81	102	12	6	26	54	10	3 122	339
<b>Stadtverband insgesamt</b>	<b>515</b>	<b>861</b>	<b>161</b>	<b>52</b>	<b>216</b>	<b>434</b>	<b>86</b>	<b>30 402</b>	<b>3 797</b>
<b>Landkreis Merzig-Wadern</b>									
Beckingen	43	44	7	2	11	15	-	842	105
Losheim am See	49	51	13	3	13	14	4	1 399	218
Merzig, Kreisstadt	64	74	19	5	24	34	6	2 167	299
Mettlach	19	14	6	1	16	15	2	425	36
Perl	13	14	1	2	5	5	1	367	49
Wadern, Stadt	32	43	14	1	19	19	4	1 114	138
Weiskirchen	19	19	5	1	8	7	-	484	64
<b>Landkreis insgesamt</b>	<b>239</b>	<b>259</b>	<b>65</b>	<b>15</b>	<b>96</b>	<b>109</b>	<b>17</b>	<b>6 798</b>	<b>910</b>
<b>Landkreis Neunkirchen</b>									
Eppelborn	47	40	10	2	23	17	-	1 419	126
Illingen	44	67	19	1	18	20	2	1 729	244
Merchweiler	21	25	5	1	11	14	2	691	54
Neunkirchen, Kreisstadt	73	104	11	6	49	55	11	4 919	571
Ottweiler, Stadt	20	33	5	-	13	19	3	821	111
Schiffweiler	29	48	9	5	18	15	2	967	165
Spiesen-Elversberg	28	38	4	3	14	16	2	743	64
<b>Landkreis insgesamt</b>	<b>262</b>	<b>355</b>	<b>63</b>	<b>18</b>	<b>146</b>	<b>156</b>	<b>22</b>	<b>11 289</b>	<b>1 335</b>

1) Mit Beschäftigten am 30. September 1994. 2) Ohne Umsatzsteuer

# Handwerkszählung 1995

Unternehmen am 31.3.1995 <sup>1)</sup>							Tätige Personen am 30.9.94	Umsatz 1994 in Mio. DM <sup>2)</sup>	Gemeinde Kreis
Bau- und Ausbaugewerbe	Elektro- und Metallgewerbe	Holzgewerbe	Bekleidungs-, Textil-, Leder-gewerbe	Nahrungsmittel-gewerbe	Gew. f. Gesundheits- u. Körperpfl., Chem. u. Reingew.	Glas-, Papier-, Keramik-, sonst. Gewerbe			
<b>Landkreis Saarlouis</b>									
35	61	3	5	20	38	7	2 466	292	Dillingen, Stadt
34	61	9	2	18	25	2	1 542	203	Lebach
21	22	8	2	3	8	1	393	44	Nalbach
30	48	10	3	12	11	1	1 054	160	Rehlingen-Siersburg
48	91	18	11	26	59	7	3 783	372	Saarlouis, Kreisstadt
26	50	4	5	10	16	1	1 842	114	Saarwellingen
26	49	14	4	16	17	2	1 008	144	Schmelz
41	53	14	6	16	20	3	947	98	Schwalbach/Saar
27	38	4	1	5	12	2	833	128	Überherrn
28	30	6	1	18	16	1	680	63	Wadgassen
16	16	6	-	4	7	-	246	25	Wallerfangen
12	14	1	1	8	8	-	324	34	Bous
11	19	5	1	5	4	2	375	48	Ensdorf
<b>355</b>	<b>552</b>	<b>102</b>	<b>42</b>	<b>161</b>	<b>241</b>	<b>29</b>	<b>15 493</b>	<b>1 725</b>	<b>Landkreis insgesamt</b>
<b>Saarpfalz-Kreis</b>									
26	38	13	5	15	17	3	1 050	138	Bexbach, Stadt
47	70	14	4	24	26	5	1 468	173	Blieskastel, Stadt
7	13	11	1	7	4	1	357	40	Gersheim
52	112	16	7	36	66	10	3 117	454	Homburg, Kreisstadt
16	38	4	4	8	9	1	558	79	Kirkel
17	31	9	1	7	9	-	452	62	Mandelbachtal
64	110	21	11	34	56	11	2 729	358	St. Ingbert, Stadt
<b>229</b>	<b>412</b>	<b>88</b>	<b>33</b>	<b>131</b>	<b>187</b>	<b>31</b>	<b>9 731</b>	<b>1 305</b>	<b>Landkreis insgesamt</b>
<b>Landkreis St. Wendel</b>									
12	16	5	2	15	3	-	343	36	Freisen
29	23	7	1	10	12	3	599	68	Marpingen
6	9	1	-	4	3	-	167	19	Namborn
11	21	6	-	10	8	2	612	83	Nohfelden
15	29	2	2	8	4	1	526	85	Nonnweiler
10	15	4	1	6	5	-	273	23	Oberthal
35	64	18	3	27	43	6	2 232	312	St. Wendel, Kreisstadt
27	38	11	1	14	14	1	1 288	178	Tholey
<b>145</b>	<b>215</b>	<b>54</b>	<b>10</b>	<b>94</b>	<b>92</b>	<b>13</b>	<b>6 040</b>	<b>804</b>	<b>Landkreis insgesamt</b>
<b>1 745</b>	<b>2 654</b>	<b>533</b>	<b>170</b>	<b>844</b>	<b>1 219</b>	<b>198</b>	<b>79 753</b>	<b>9 876</b>	<b>SAARLAND</b>

